

Zákres sítí

Město/katastr : Tachov

Čtvrť/Ulice :

č.p./p.p.č. : 4122

Číslo jednací : 01/210420

Č.j. v knize : 3129/20/02

Za účelem : obchvat - část 1

Žadatel : D PROJEKT PLZEŇ Nedvěd s.r.o.

Stupeň : zákres sítí

Provoz vodovodů : Tachov, Petr Tolar, 602457268, ptolar@vodakva.cz

Provoz kanalizací : Stříbro, Ing. Miroslav Heřman, 606621313, mherman@vodakva.cz

Zakreslil : Mgr. Hlaváčová (702252146, mhlavacova@vodakva.cz)

Vodohospodářská zařízení jsou na situaci zakreslena informativně dle stávající dokumentace Vodakvy. Zařízení je nutno upřesnit vytýčením na místě. Přesné vytýčení vodohospodářských zařízení vám zajistí naše příslušné provozy.

Požadujeme dodržet ochranné pásmo vodovodu a kanalizace min. 1,5 m od lince potrubí na obě strany.

Stávající poklopy vodovodních a kanalizačních zařízení ve správě Vodakvy budou upraveny na novou niveletu terénu.

Tento doklad nenahrazuje vyjádření k územnímu - stavebnímu řízení.


Další stupeň PD požadujeme předložit k vyjádření.

Při dalším jednání ohledně předmětné akce používejte prosím příslušné číslo jednací.

CO : vlastní,

Datum : 21.4.2020

Podpis :



Vodárny a kanalizace Karlovy Vary, a.s.

Zapsáno v OR KS Plzeň pod č. B 375

Studentská 328/64

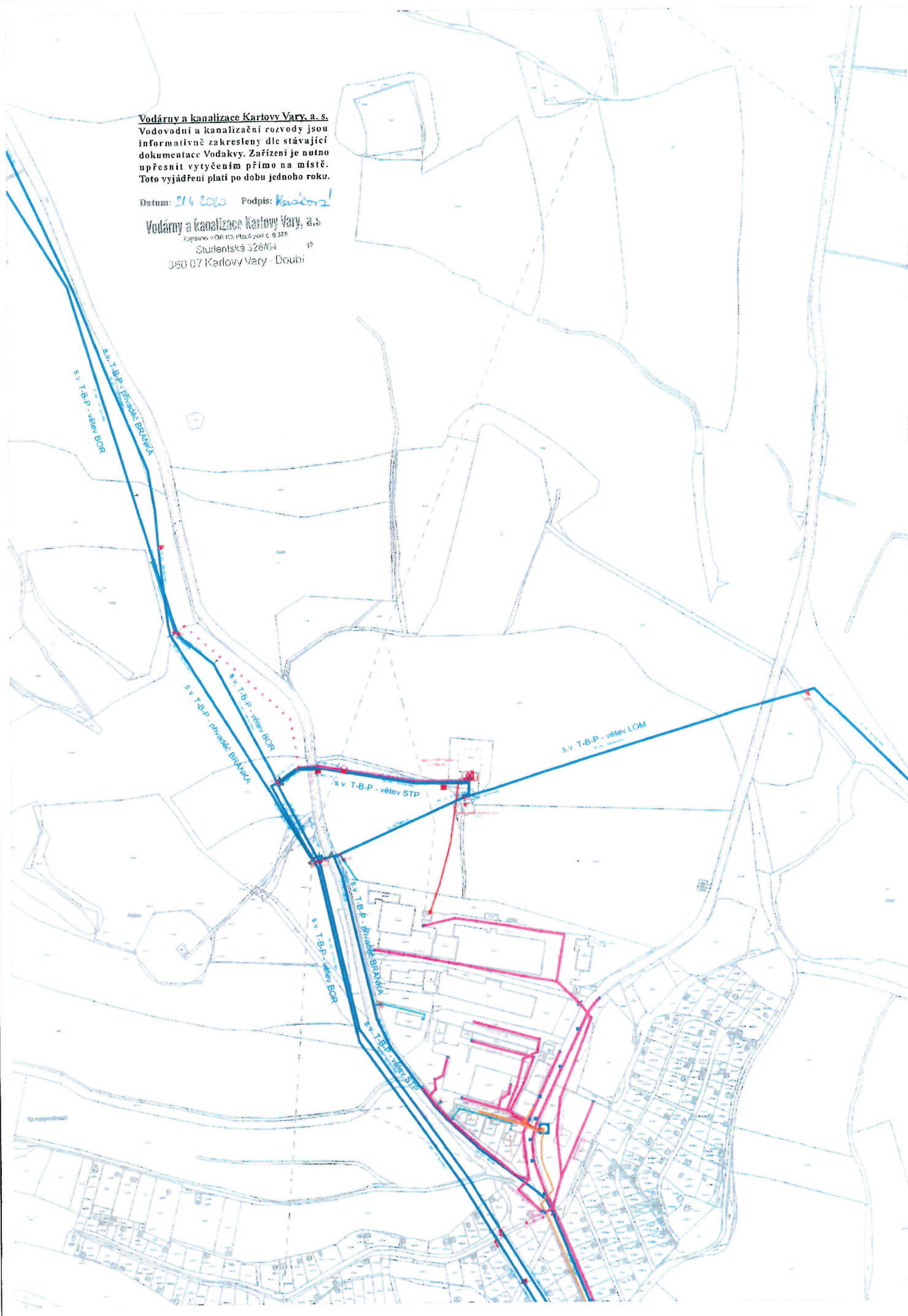
(6)

360 07 Karlovy Vary - Doubí

Vodárny a kanalizace Karlovy Vary, a.s.
Vodovodní a kanalizační rozvody jsou
informativně zakresleny dle stávající
dokumentace Vodakvy. Zařízení je nutno
upřesnit vytyčením přímo na místě.
Toto vyjádření platí po dobu jednoho roku.

Datum: 21.4.2020 Podpis: Kvaček

Vodárny a kanalizace Karlovy Vary, a.s.
Zapsáno v OR IČS Plochá part. 2, 9375
Studentská 528/64
360 07 Karlovy Vary - Doubí



Zákres sítí

Město/katastr : Tachov

Čtvrť/Ulice :

č.p./p.p.č. : 233/1

Číslo jednací : 02/210420

Č.j. v knize : 3130/20/02

Za účelem : obchvat - část 2

Žadatel : D PROJEKT PLZEŇ Nedvěd s.r.o.

Stupeň : zákres sítí

Provoz vodovodů : Tachov, Petr Tolar, 602457268, ptolar@vodakva.cz

Provoz kanalizací : Stříbro, Ing. Miroslav Heřman, 606621313, mherman@vodakva.cz

Zakreslil : Mgr. Hlaváčová (702252146, mhlavacova@vodakva.cz)

Vodohospodářská zařízení jsou na situaci zakreslena informativně dle stávající dokumentace Vodakvy. Zařízení je nutno upřesnit vytyčením na místě. Přesné vytyčení vodohospodářských zařízení vám zajistí naše příslušné provozy.

Požadujeme dodržet ochranné pásmo vodovodu a kanalizace min. 1,5 m od líce potrubí na obě strany.

Stávající poklopy vodovodních a kanalizačních zařízení ve správě Vodakvy budou upraveny na novou výšku terénu.

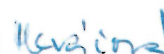
Tento doklad nenahrazuje vyjádření k územnímu - stavebnímu řízení.

Další stupeň PD požadujeme předložit k vyjádření.

Při dalším jednání ohledně předmětné akce používejte prosím příslušné číslo jednací.
CO : vlastní,

Datum : 21.4.2020

Podpis :



Vodárny a kanalizace Karlovy Vary, a.s.

Zapsáno v OR KS Plzeň pod č. B 375

Studentská 328/64

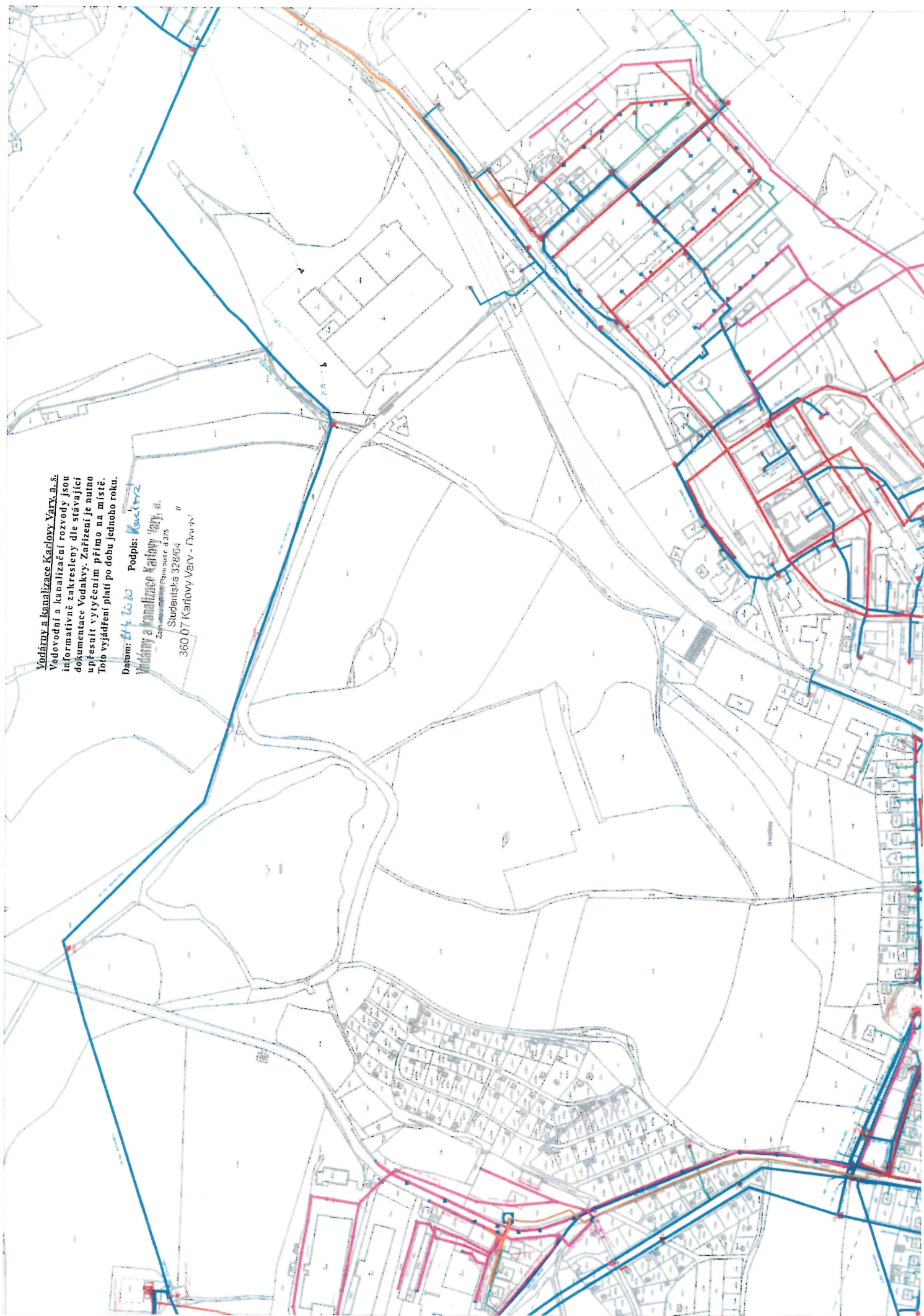
360 07 Karlovy Vary - Doubí

Vodárny a kanalizace Karlovy Vary, a. s.
Vodovodní a kanalizační rozvody jsou
informativně zakresleny dle stávající
dokumentace Vodákov. Zařízení je nutno
upřesnit vytyčením přímo na místě.
Toto vyjádření platí po dobu jednoho roku.

Datum: 24. 2. 2020 Podpis: Kocina

Vodárny a kanalizace Karlovy Vary, a. s.
Zapsaná společnost s právní formou a.s.
Sídlo: Studentská 328/64 II

360 07 Karlovy Vary - Trávek



Vodárny a kanalizace Karlovy Vary, a. s.
Vodovodní a kanalizační rozvody jsou
informativně zakresleny dle stávající
dokumentace Vodákov. Zařízení je nutno
upřesnit vytyčením přímo na místě.
Toto vyjádření platí po dobu jednoho roku.

Datum: 24. 10. 2020 Podpis: *Kučerka*

Vodárny a kanalizace Karlovy Vary, a. s.

Zapsáno / OR: KS Příloha č. 3/ 315

Studentská 328/64

360 07 Karlovy Vary – Dobruška

Zákres sítí

Město/katastr : Tachov

Čtvrť/Ulice :

č.p./p.p.č. : 2769/1

Číslo jednací : 03/210420

Č.j. v knize : 3131/20/02

Za účelem : obchvat - část 3

Žadatel : D PROJEKT PLZEŇ Nedvěd s.r.o.

Stupeň : zákres sítí

Provoz vodovodů : Tachov, Petr Tolar, 602457268, ptolar@vodakva.cz

Provoz kanalizací : Stříbro, Ing. Miroslav Heřman, 606621313, mherman@vodakva.cz

Zakreslil : Mgr. Hlaváčová (702252146, mhlavacova@vodakva.cz)

Vodohospodářská zařízení jsou na situaci zakreslena informativně dle stávající dokumentace Vodakvy. Zařízení je nutno upřesnit vytýčením na místě. Přesné vytýčení vodohospodářských zařízení vám zajistí naše příslušné provozy.

Požadujeme dodržet ochranné pásmo vodovodu a kanalizace min. 1,5 m od líce potrubí na obě strany.

Stávající poklopy vodovodních a kanalizačních zařízení ve správě Vodakvy budou upraveny na novou niveletu terénu.

Tento doklad nenahrazuje vyjádření k územnímu - stavebnímu řízení.

Další stupeň PD požadujeme předložit k vyjádření.

Při dalším jednání ohledně předmětné akce používejte prosím příslušné číslo jednací.
CO : vlastní,

Datum : 21.4.2020

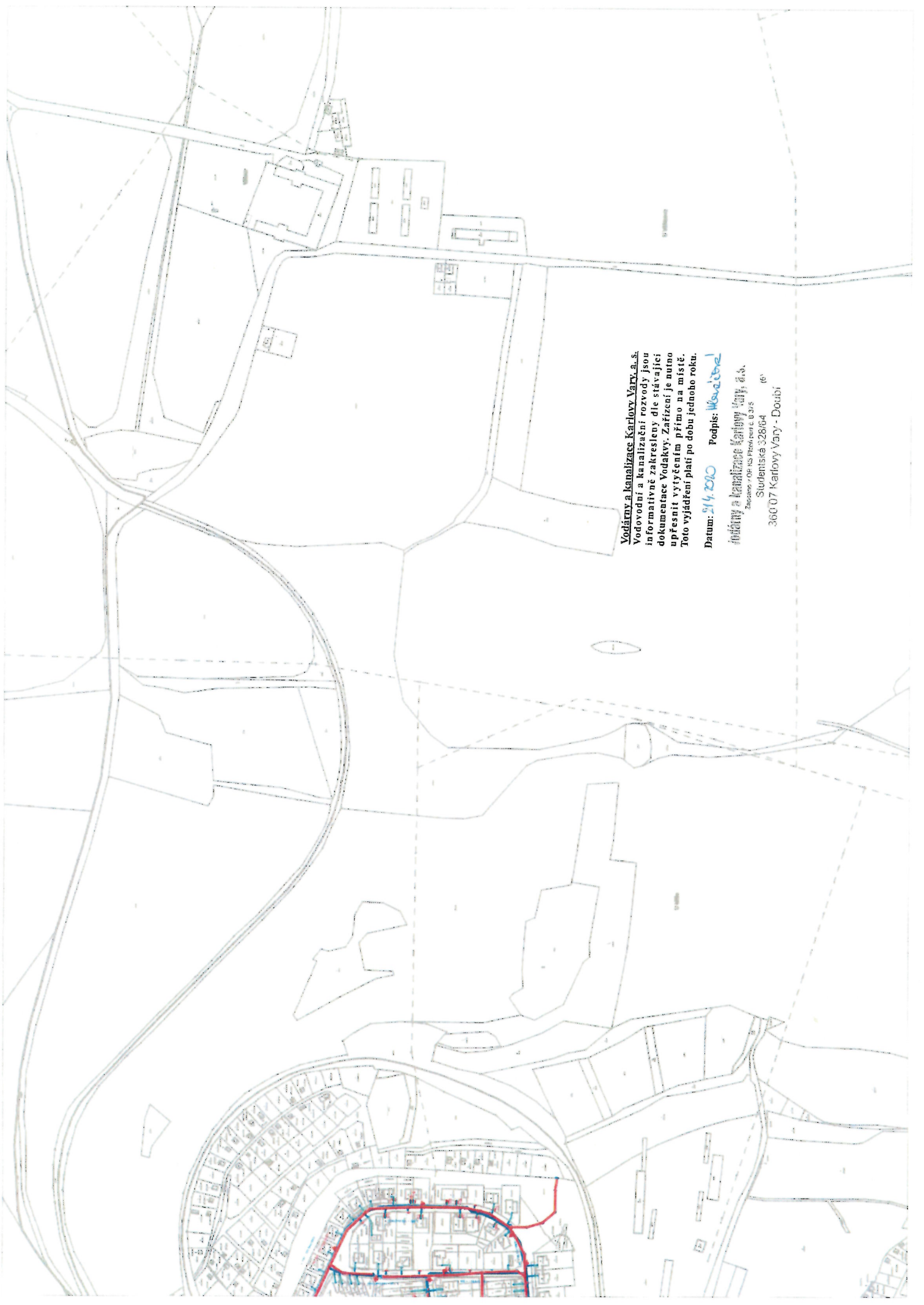
Podpis : 

Vodárny a kanalizace Karlovy Vary, a.s.

Zapsáno v OR KS Plzeň pod č. B 375

Studentská 328/64 (6)

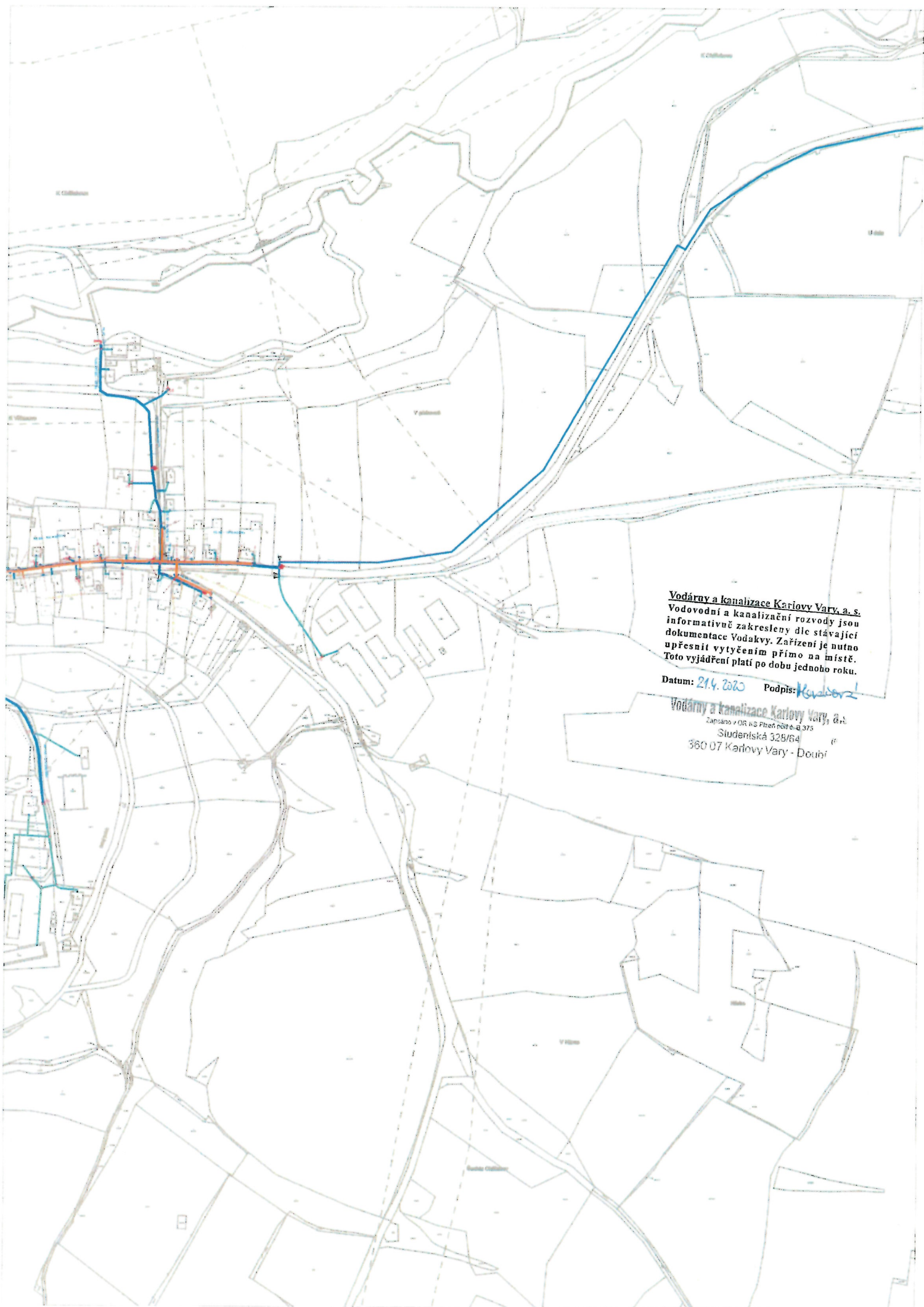
360 07 Karlovy Vary - Doubí



Vodárny a kanalizace Karlovy Vary, a.s.
Vodovodní a kanalizační rozvody jsou
informativně zakresleny dle stávající
dokumentace Vodárny. Zařízení je nutno
upřesnit vytyčením přímo na místě.
Toto vyjádření platí po dobu jednoho roku.

Datum: 21.4.2010 Podpis: M. Václav

Vodárny a kanalizace Karlovy Vary, a.s.
Zápis z OF KS Plzeň, s.r.o. 13.3.15
Studentka 32864 (6)
360 07 Karlovy Vary - Doubr



Vodárny a kanalizace Karlovy Vary, a.s.
Vodovodní a kanalizační rozvody jsou
informativně zakresleny dle stávající
dokumentace Vodakvy. Zařízení je nutno
upřesnit vytyčením přímo na místě.
Toto vyjádření platí po dobu jednoho roku.

Datum: 21.4.2020

Podpis: *K. Kádlec*

Vodárny a kanalizace Karlovy Vary, a.s.
Zapsáno v OR uS PhM n.č. 0.375
Studentská 325/64
360 07 Karlovy Vary - Douhř

Zákres sítí

Město/katastr : Tachov

Čtvrť/Ulice :

č.p./p.p.č. : 352/1

Číslo jednací : 04/210420

Č.j. v knize : 3132/20/02

Za účelem : obchvat - část 4

Žadatel : D PROJEKT PLZEŇ Nedvěd s.r.o.

Stupeň : zákres sítí

Provoz vodovodů : Tachov, Petr Tolar, 602457268, ptolar@vodakva.cz

Provoz kanalizací : Stříbro, Ing. Miroslav Heřman, 606621313, mherman@vodakva.cz

Zakreslil : Mgr. Hlaváčová (702252146, mhlavacova@vodakva.cz)

Vodohospodářská zařízení jsou na situaci zakreslena informativně dle stávající dokumentace Vodakvy. Zařízení je nutno upřesnit vytyčením na místě. Přesné vytyčení vodohospodářských zařízení vám zajistí naše příslušné provozy.

Požadujeme dodržet ochranné pásmo vodovodu a kanalizace min. 1,5 m od lince potrubí na obě strany.

Stávající poklapy vodovodních a kanalizačních zařízení ve správě Vodakvy budou upraveny na novou niveletu terénu.

Tento doklad nenahrazuje vyjádření k územnímu - stavebnímu řízení.

Další stupeň PD požadujeme předložit k vyjádření.

Při dalším jednání ohledně předmětné akce používejte prosím příslušné číslo jednací.

CO : vlastní,

Datum : 21.4.2020

Podpis : 

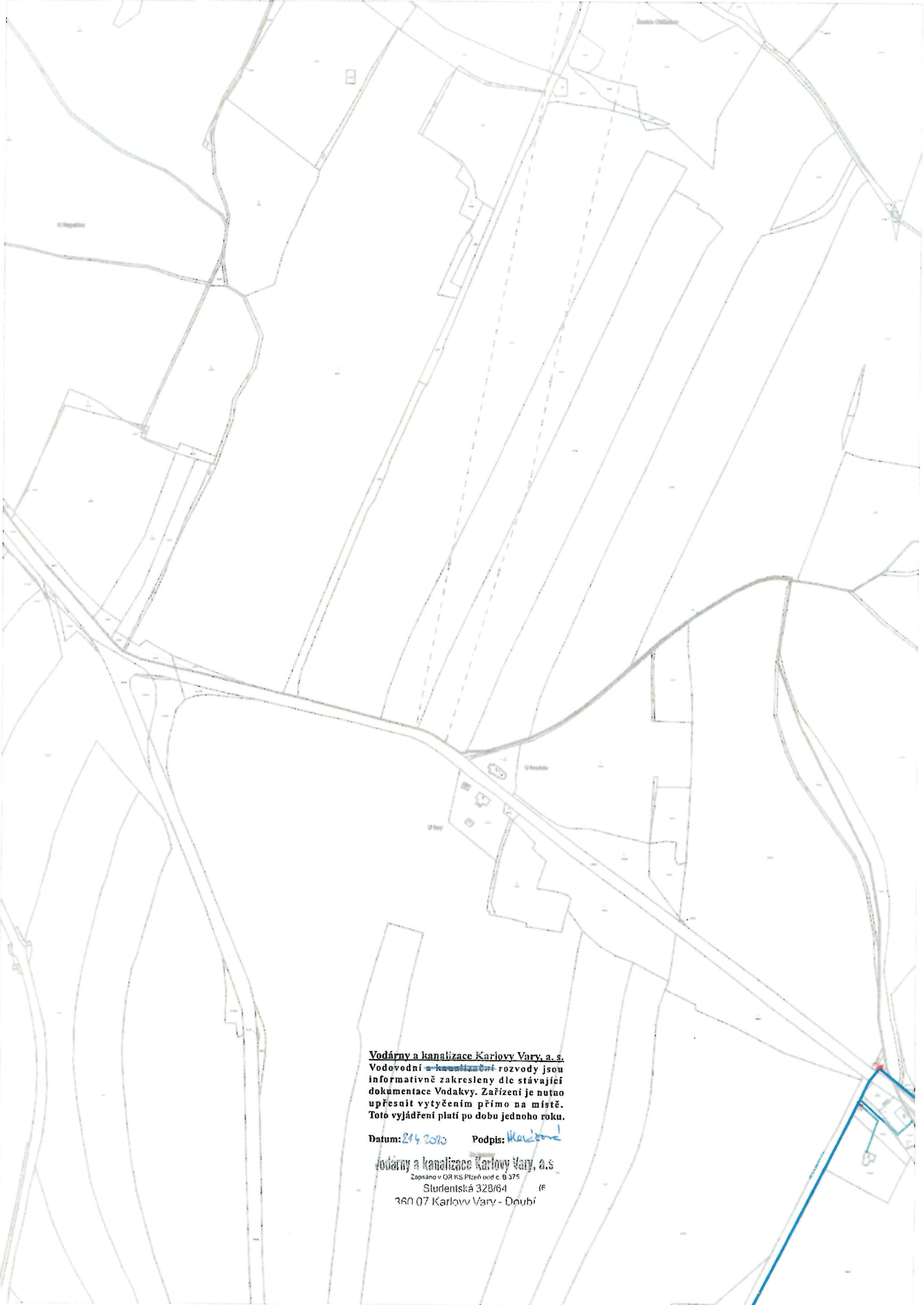
Vodárny a kanalizace Karlovy Vary, a.s.

Zapsáno v OR KS Plzeň pod č. B 375

Studentská 328/64

(6)

360 07 Karlovy Vary - Doubí



Vodárny a kanalizace Karlovy Vary, a.s.
Vodovodní ~~a kanalizační~~ rozvody jsou
informativně zakresleny dle stávající
dokumentace Vodakvy. Zařízení je nutno
upřesnit vytyčením přímo na místě.
Toto vyjádření platí po dobu jednoho roku.

Datum: 21.4.2020 Podpis: *Karel*

Vodárny a kanalizace Karlovy Vary, a.s.
Zapsáno v ORS Píseň odd. č. B 375
Studentská 328/64 (f)
360 07 Karlovy Vary - Doubí

D PROJEKT PLZEŇ Nedvěd s.
r.o.
Koterovská 574/177
32600 Plzeň

naše značka
5002127061

vyřizuje
Jana Duchková

datum
11.05.2020

Věc:

II/198 Tachov - obchvat - technická studie - MAPOVÝ PODKLAD (NENÍ SOUHLASNÉ STANOVISKO SE STAVBOU)

K.ú. - p.č.: Tachov, Oldřichov u Tachova, Vítkov u Tachova, Pernolec, Ctiboř u Tachova, Trnová u Tachova

Stavebník: Správa a údržba silnic Plzeňského kraje, příspěvková organizace, Koterovská 462/162, 32600 Plzeň

Účel stanoviska: Předprojektová příprava

GasNet, s.r.o., jako provozovatel distribuční soustavy (PDS) a technické infrastruktury, zastoupený GridServices, s.r.o., vydává toto stanovisko:

TOTO STANOVISKO NELZE POUŽÍT PRO PROJEDNÁNÍ SE STAVEBNÍM ÚŘADEM, PRO POVOLENÍ STAVBY, UMÍSTĚNÍ STAVBY ANI PRO REALIZACI STAVBY.

Stanovisko odboru EPZ - STL a NTL (Jana Duchková):

V ZÁJMOMÉM ÚZEMÍ STAVBY SE NACHÁZÍ TATO PLYNÁRENSKÁ ZAŘÍZENÍ A PLYNOVODNÍ PŘÍPOJKY:

STL plynovody
STL přípojky plynu
plánovaná výstavba PZ - zakresleno žlutou barvou
nefunkční plynárenské zařízení

PD na výše uvedenou stavbu - stavení záměr se zakresleným stávajícím plynárenským zařízením a plynovodními přípojkami a zakotováním nových staveb (i nových inženýrských sítí) vůči nim bude předložena GridServices, s.r.o. k odsouhlasení.

Poskytnuté údaje o poloze stávajících plynárenských zařízení lze použít POUZE PRO POTŘEBY ZPRACOVÁNÍ PD. Technické podmínky dotyku s naším zařízením zapracujte do PD stavby.
DO KOORDINAČNÍ SITUACE STAVBY POŽADUJEME ZAKRESLIT VŠECHNA STÁVAJÍCÍ PLYNÁRENSKÁ ZAŘÍZENÍ A PLYNOVODNÍ PŘÍPOJKY a s požadovanými přílohami (KOORDINAČNÍ SITUACE PD, TECHNICKÁ ZPRÁVA, řezy...) následně znovu zadat elektronickou žádost o stanovisko k NEplynárenské stavbě.

Přílohou Vám předáváme orientační situaci plynárenských zařízení a plynovodních přípojek (dále jen PZ) ve správě naší společnosti. Poskytnutá orientační situace slouží pouze pro informaci o poloze PZ.

Poloha a rozsah PZ uvedený v příloze je platný ke dni vydání tohoto stanoviska.

Informace o možnosti poskytnutí polohy stávajících PZ ve správě GasNet, s.r.o. v digitální podobě získáte na adrese: <https://dpo.gasnet.cz/zadost-o-vektorova-data>

Pro upřesnění polohy PZ doporučujeme provést jeho vytýčení, příp. ověřit jeho polohu sondami. Vytýčení bude provedeno bezplatně na základě Vaší žádosti: <http://www.gridservices.cz/ds-online-vytyceni-pz/>

Stanovisko NELZE použít k povolení nebo pro realizaci stavby.

GridServices, s.r.o.

Plynárenská 499/1
Zábrdovice
602 00 Brno
T +420532221111
F +420545578571
E info@gridservices.cz
I www.gridservices.cz
IČ: 27935311
DIČ: CZ27935311

Zapsán do obchodního rejstříku:
Krajský soud v Brně
oddíl C, vložka 57165
26.07.2007

Bankovní spojení:
Československá obchodní banka,
a.s.
Číslo účtu: 17837923
Kód banky: 0300

Projektovou dokumentaci, ve které budou zakreslena PZ dle poskytnutých mapových nebo elektronických podkladů požadujeme předložit k odsouhlasení podáním žádosti na portálu Distribuce plynu online: <https://dpo.gasnet.cz/zadost-o-stanovisko>

Dokumentace bude vypracována ve smyslu stavebního zákona č. 183/2006 Sb. ve znění pozdějších předpisů.

Upozorňujeme, že se v zájmovém území vyznačeném v příloze tohoto stanoviska mohou nacházet PZ, která jsou ve fázi výstavby a doposud nebyla předána GasNet, s.r.o. k provozování.

V zájmovém území se mohou nacházet PZ jiných vlastníků či správců, případně i dlouhodobě nefunkční/neprovozovaná PZ bez dostupných informací o jejich poloze a vlastnictví. Tato PZ NEJSOU v příloze vyznačena a nejsou předmětem tohoto stanoviska.

STANOVISKO EPZ – VTL (Jiří Jetelina):

Ve Vaší oblasti (dle předložené situace), se bude dotčen vysokotlaký (dále jen VTL) plynovod DN 150; DN 100.

- ochranné pásmo VTL plynovodu je 4 m na obě strany od plynovodu;
- bezpečnostní pásmo VTL Plynovodu DN 150 je 20 m na obě strany od plynovodu;
- bezpečnostní pásmo VTL Plynovodu DN 100 je 15 m na obě strany od plynovodu;

Styk Vašeho zařízení s VTL plynovody je nutno řešit s ohledem na zákon číslo 458/2000 Sb. (energetický zákon), ČSN EN 1594 a TPG 702 04 (Technická pravidla Gas) a prostorovou normu ČSN 736005.

Informace o poskytnutí polohy stávajících plynárenských zařízení v digitální podobě získáte na adrese: <https://dpo.gasnet.cz/zadost-o-vektorova-data>.

Vzhledem k rozsahu akce, která vyvolá přeložky níže uvedených plynárenských zařízení, doporučujeme předem konzultovat technické řešení se zaměstnanci operativní správy sítí.

Kontaktní osoba pro projednání přeložek plynárenského zařízení:

Jiří Paleček

T: 377 097 137

E: jiri.palecek@gasnet.cz

A bude-li rozhodnuto, že stavba bude realizována, je třeba v dostatečném předstihu dále řešit následující:

- návrh projektové dokumentace (stanovení způsobu technického provedení) na výše uvedenou stavbu a rozsah přeložek PZ (zpracovaný autorizovaným projektantem) nejdříve osobně projednat se zaměstnanci GridServices, s.r.o. Kontaktní osoba - viz výše;

- následně bude v GridServices, s.r.o. odborem operativní správy sítí vydáno před stanovisko k projektové dokumentaci, ve kterém budou stanoveny orientační náklady na vyvolané přeložky PZ a podmínky, za kterých lze stavbu a přeložky PZ realizovat;

- mezi investorem stavby přeložky plynárenského zařízení a GasNet, s.r.o. (GridServices, s.r.o.) bude uzavřena "Smlouva o zajištění přeložky plynárenského zařízení a úhradě nákladů s ní souvisejících". Dále budou uzavřeny "Smlouvy o smlouvách budoucích" mezi GasNet, s.r.o. (GridServices, s.r.o.) s vlastníky pozemků, dotčených přeložkou PZ a jejich ochranným pásmem;

Po uzavření všech smluv bude GridServices, s.r.o. vydáno stanovisko ke stavbě. Bez uzavření těchto smluv nelze stanovisko vydat.

Za správnost a úplnost dokumentace předložené s žádostí včetně jejího souladu s platnými předpisy plně zodpovídá její zpracovatel. Stanovisko nenahrazuje případná další stanoviska k jiným částem stavby.

V případě další korespondence nebo jednání (např. změna stavby) uvádějte naši značku - 5002127061 a datum tohoto stanoviska. Kontakty jsou k dispozici na www.gridservices.cz nebo NONSTOP zákaznická linka 800 11 33 55.

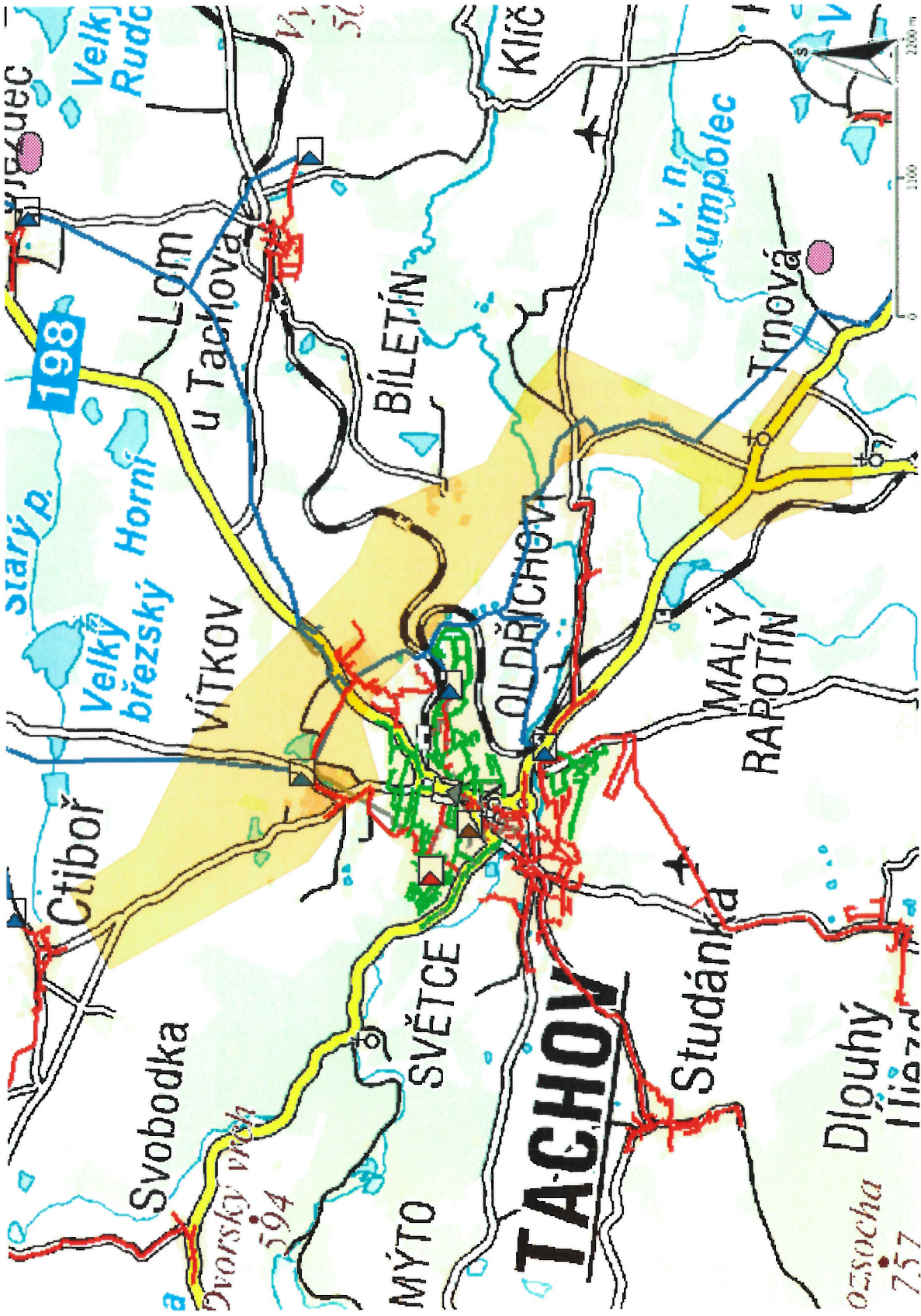


















GasNet, s.r.o.
zastoupená společností GridServices, s.r.o., IČ 279 35 311
Jana Duchková
Technik externích požadavků-Čechy
Oddělení zpracování ext. požadavků-Čechy
+420377097677
jana.duchkova@gasnet.cz

Přílohy: Orientační zakres plynárenského zařízení, Orientační zakres plynárenského zařízení, Orientační zakres plynárenského zařízení, Orientační zakres plynárenského zařízení, Orientační zakres plynárenského zařízení

Příloha: Orientační záznam plynařského zařízení. Tato příloha je nedílnou součástí stanoviska č. 5002127061 ze dne 11.05.2020.

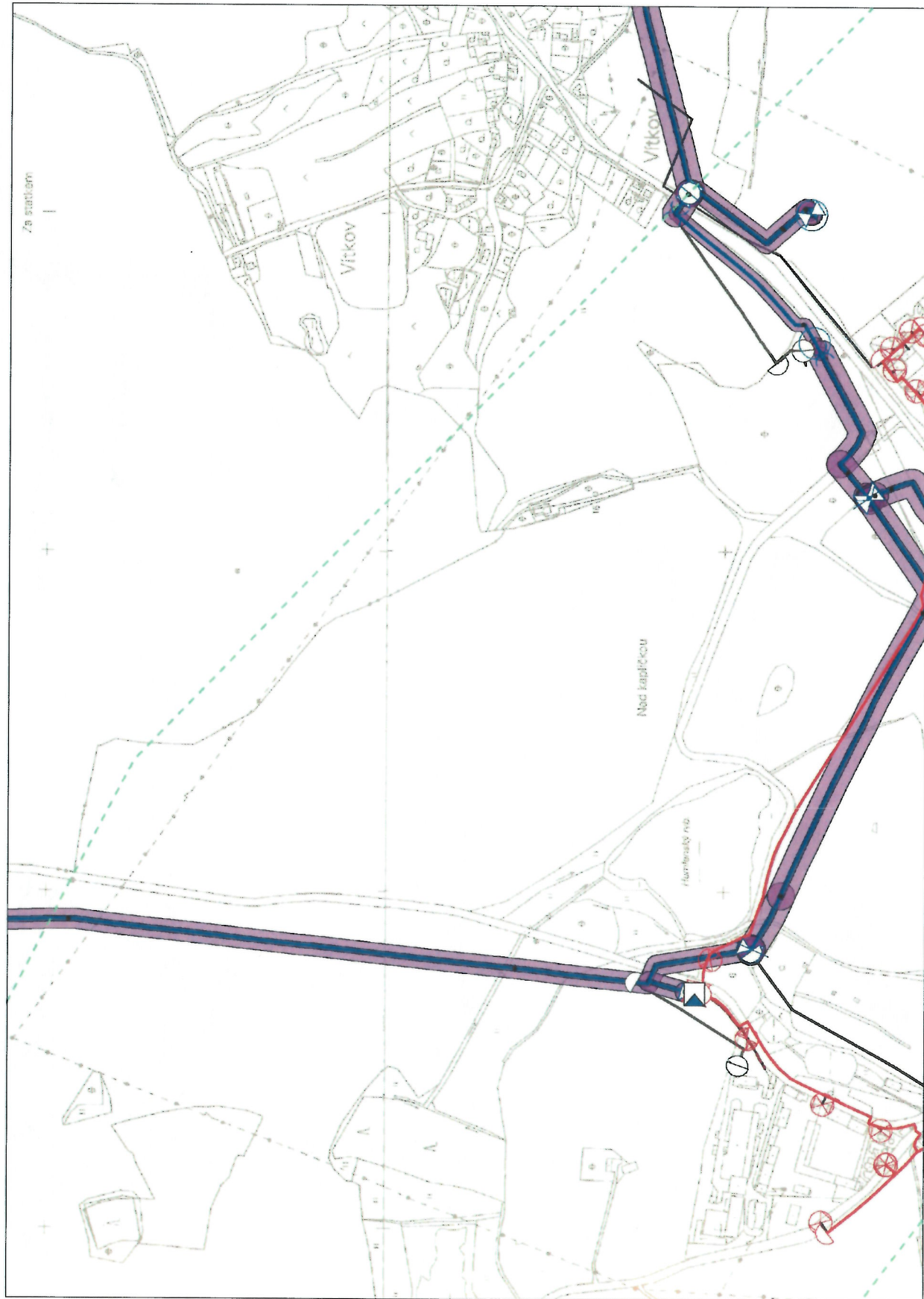
Provozovatel DS: GasNet, s.r.o.; Stavebník: Správa a údržba silnic Plzeňského kraje, příspěvková organizace, Koterovská 462/162, 32600 Plzeň. K.ú.: Tachov, Oldřichov u Tachova, Vítkov u Tachova, Pernolec, Ctiboř u Tachova, Trnová u Tachova.

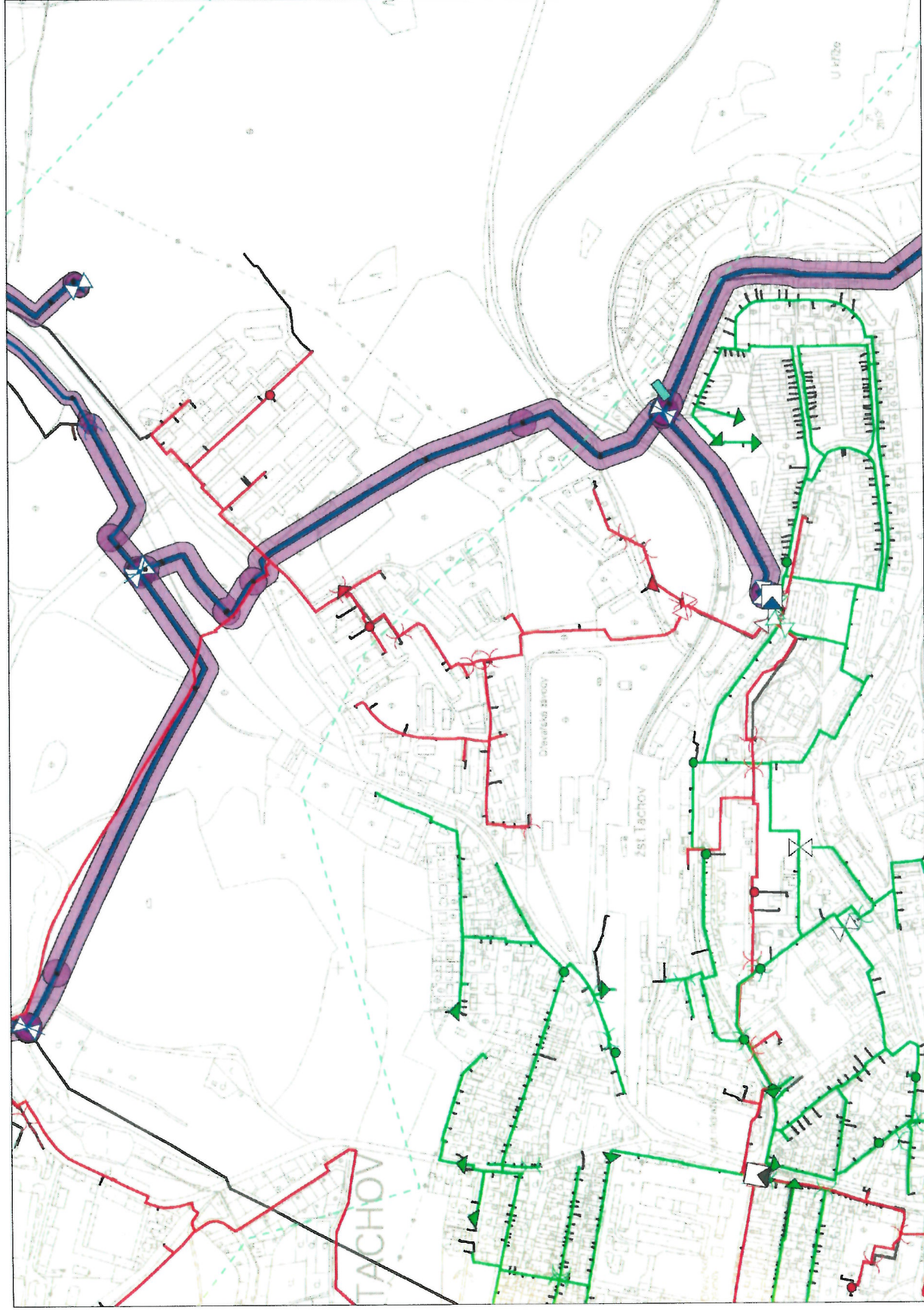


Legenda:	
     	<p>linie plynovodu</p> <p>NTL</p> <p>STL</p> <p>VTL</p> <p>WTL</p> <p>nefunkční</p> <p>plánovaná stavba před realizací</p> <p>ve výstavbě, neuveдено do provozu</p>
	regulační stanice
	ochranné zařízení
	kabel
	elektrodpřijíčka
	kabel protikorozi ochrany
	anodové uzemnění
	stanice katodové ochrany
	pásmo vlivu anodového uzemnění SKAO
 	neplynovodní zařízení (linie/ bod)

Legenda:

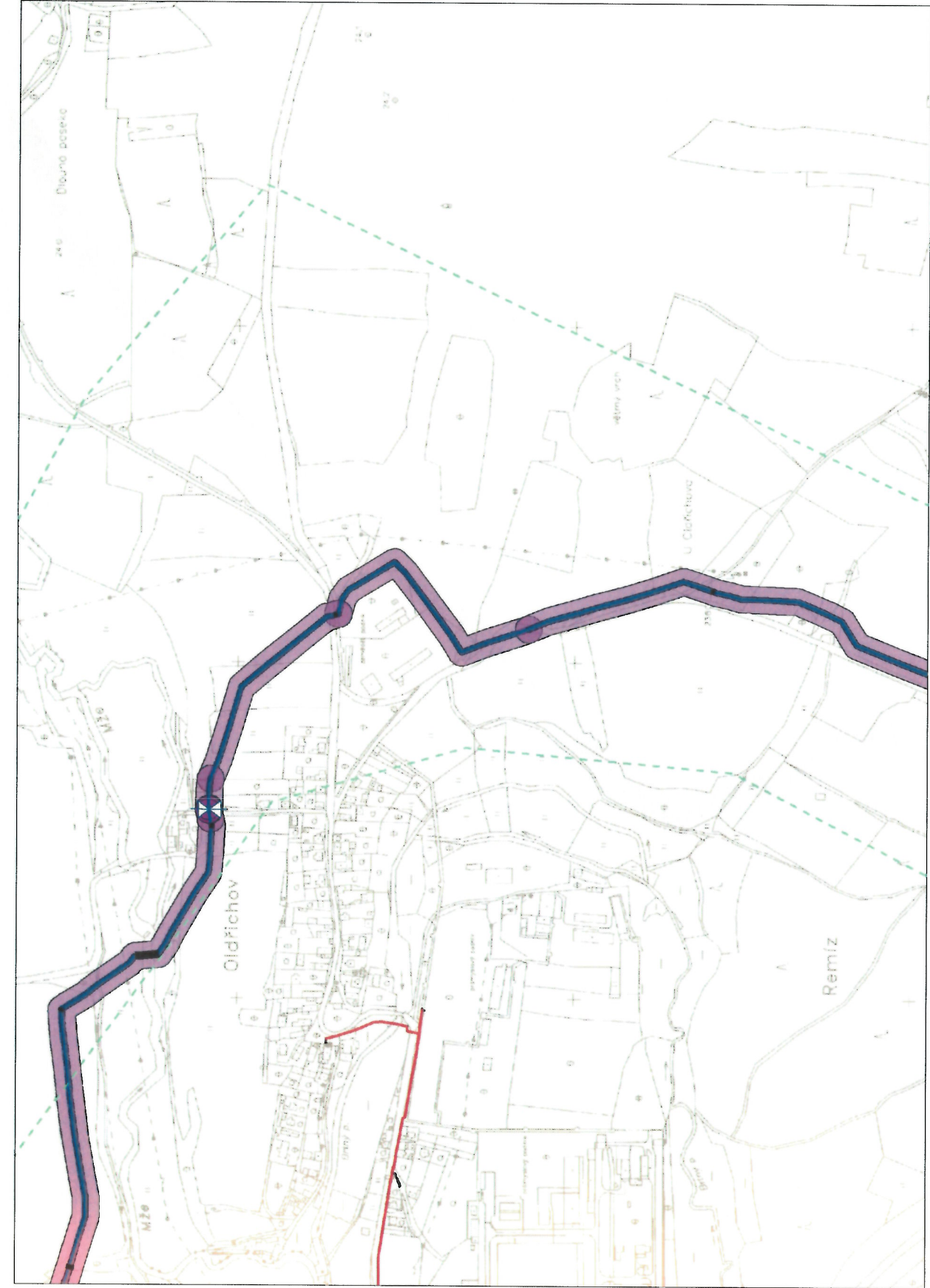
linie	plynovodu
—	NTL
—	STL
—	VTL
—	WTL
—	nefunkční
—	plánovaná
—	stavba před realizací
—	ve výstavbě, neuvedeno do provozu
	regulační stanice
	ochranné zařízení
	kabel
	elektropřipojka
	kabel protikoroziční ochrany
	anodové uzemnění
	stanice katodové ochrany
	pásmo vlivu anodového uzemnění SKAO
	neplynovodní zařízení (linie/ bod)





Legenda:

linie plynovodu	
NTL	
STL	
VTL	
WVTL	
nefunkční	
plánovaná	
stavba před	
realizací	
ve výstavbě,	
neuveřejeno do	
provozu	
regulační stanice	
ochranné	
zařízení	
kabel	
elektropřijímka	
kabel protikorozi	
ochrany	
anodové	
uzemnění	
stanice katodové	
ochrany	
pásmo vlivu	
anodového	
uzemnění SKAO	
neplynovodní	
zařízení (linie/	
bod)	



Legenda:

linie plynovodu	
	NTL
	STL
	VTL
	WTL
	nefunkční
	plánovaná stavba před realizací
	ve výstavbě, neuvedeno do provozu
regulační stanice	
	ochranné zařízení
	kabel
	elektropřipojka
	kabel protikorozi ochrany
	anodové uzemnění
	stanice katodové ochrany
	pásmo vlivu anodového uzemnění SKAO
	neplynovodní zařízení (linie/ bod)



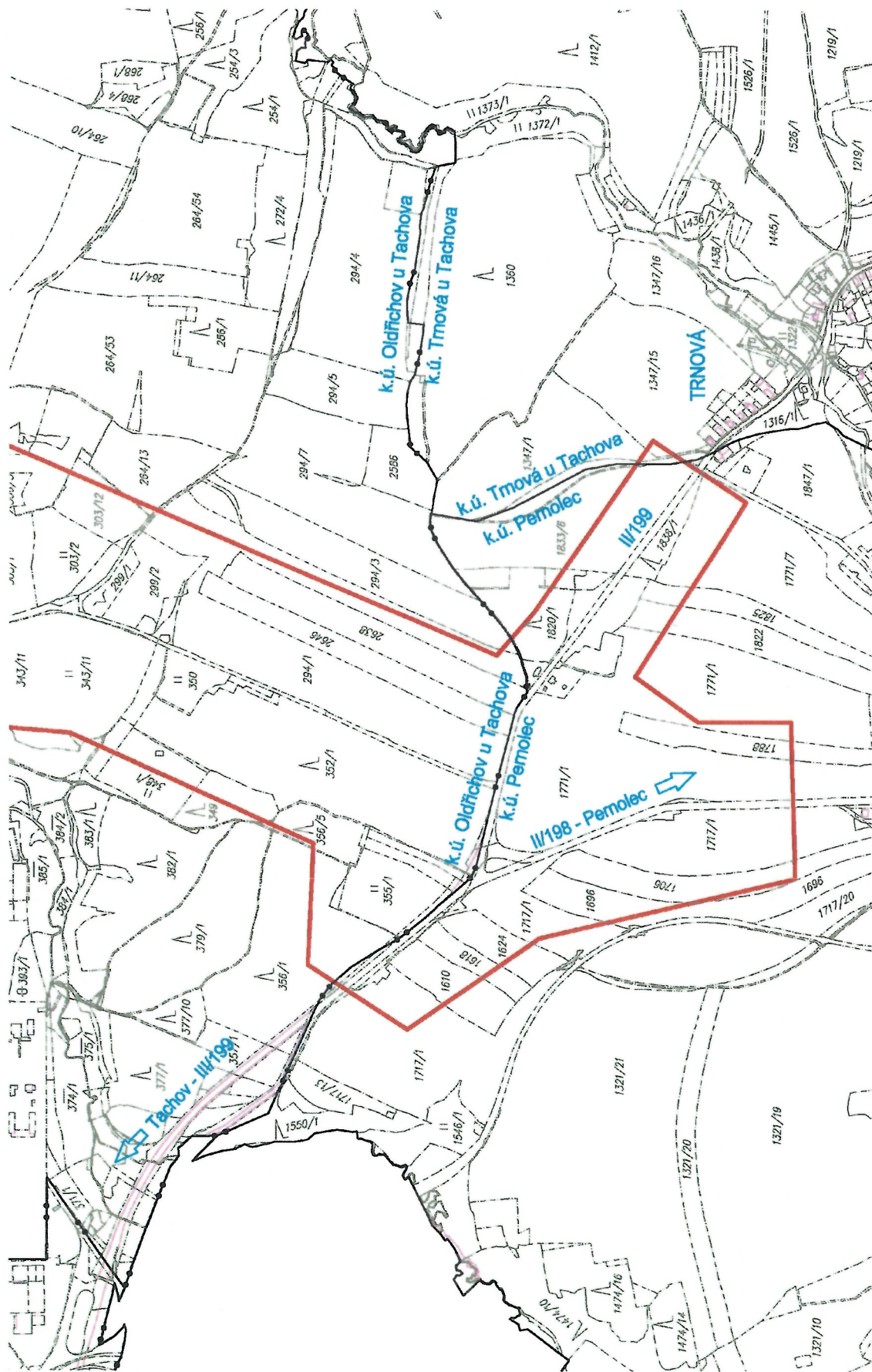
Legenda:

linie plynovodu	
	NTL
	STL
	VTL
	WTL
	nefunkční
	plánovaná stavba před realizací
	ve výstavbě, neuvedeno do provozu
	regulační stanice
	ochranné zařízení
	kabel
	elektropřijíčka
	kabel protikoroziční ochrany
	anodové uzemnění
	stanice katodové ochrany
	pásmo vlivu anodového uzemnění SKAO
	neplynovodní zařízení (linie/ bod)

II/198 TACHOV - OBCHVAT - TECHNICKÁ STUDIE (ČÁST 4)

STUDIE

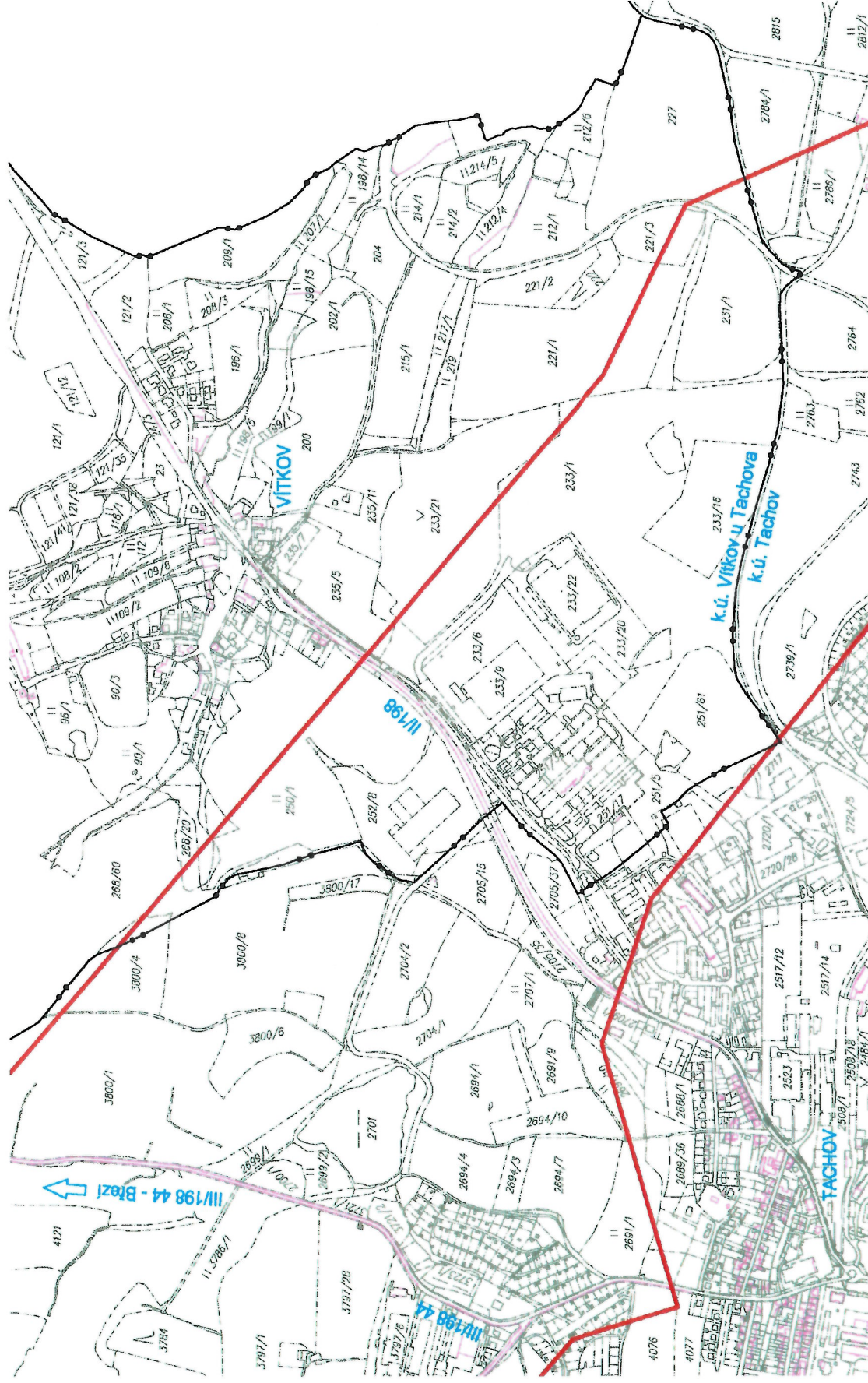
PŘEHLEDNÁ SITUACE ZÁJMOVÉHO ÚZEMÍ, M 1:10 000; LOKALITA: K.Ú. OLDŘICHOV U TACHOVA, TRNOVÁ U TACHOVA, TRNOVÁ, PERNOLEC



II/198 TACHOV - OBCHVAT - TECHNICKÁ STUDIE (ČÁST 2)

STUDIE

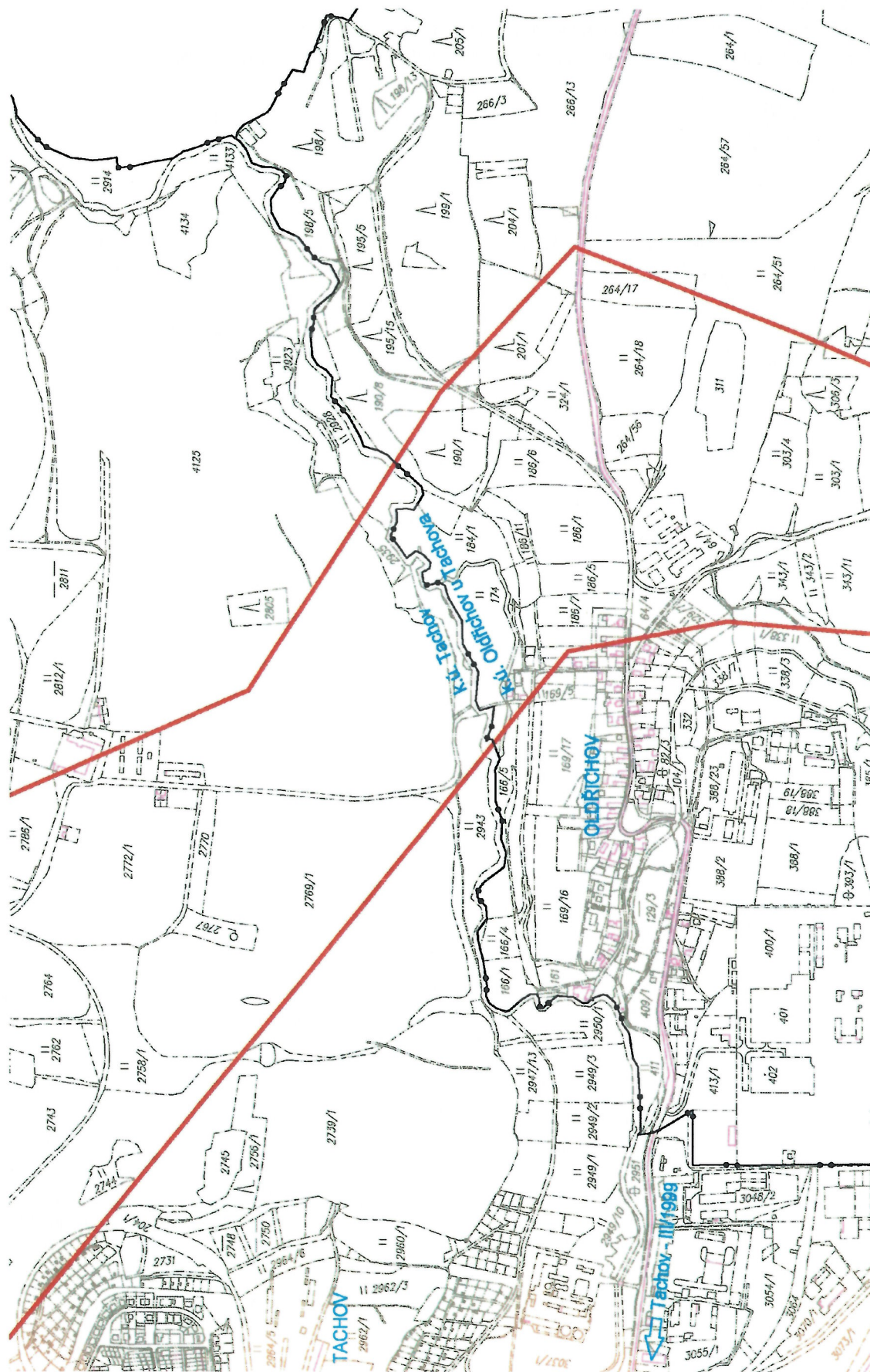
PŘEHLEDNÁ SITUACE ZÁJMOVÉHO ÚZEMÍ, M 1:10 000; LOKALITA: K.Ú. VÍTKOV U TACHOVA, TACHOV



II/198 TACHOV - OBCHVAT - TECHNICKÁ STUDIE (ČÁST 3)

STUDIE

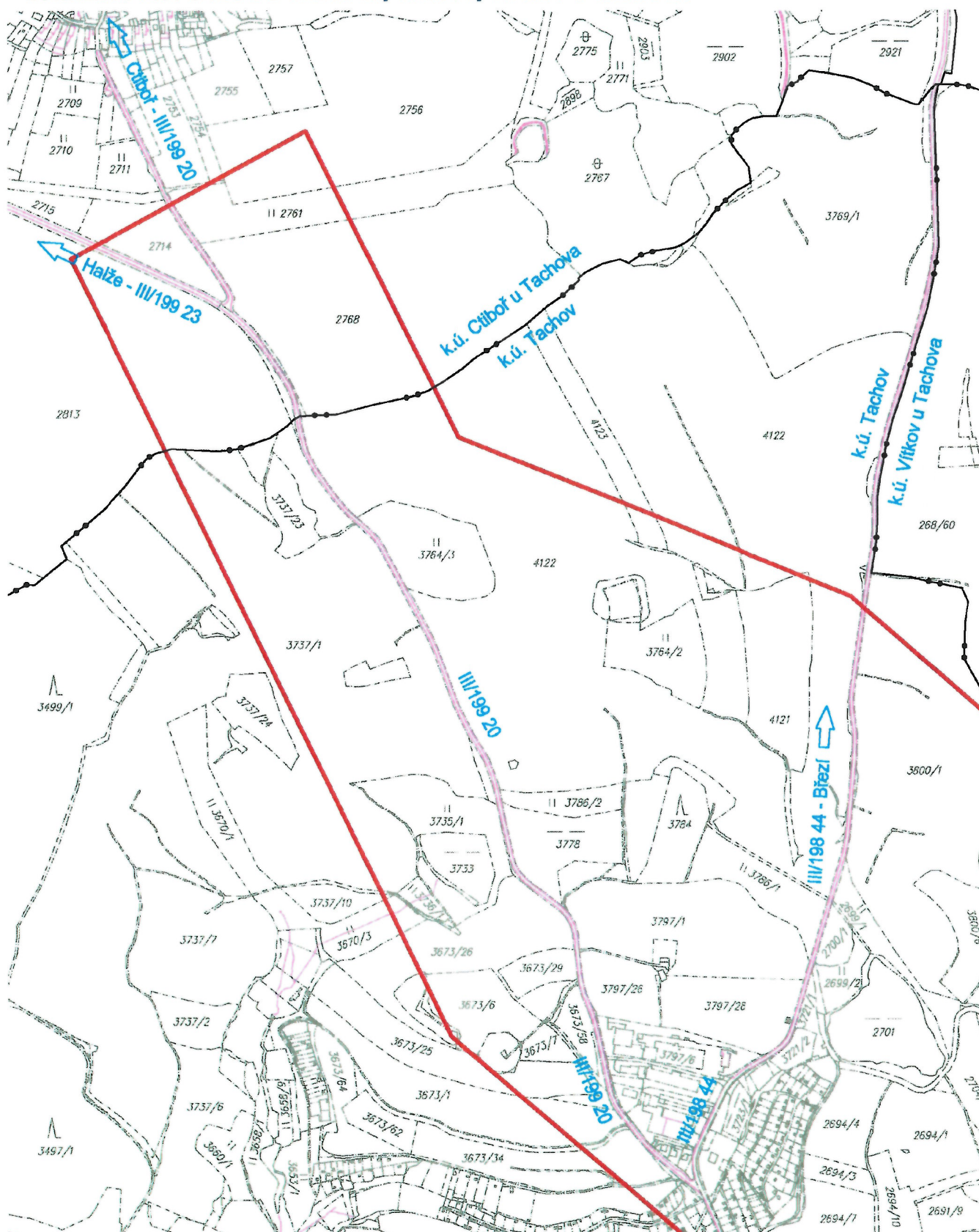
PŘEHLEDNÁ SITUACE ZÁJMOVÉHO ÚZEMÍ, M 1:10 000; LOKALITA: K.Ú. TACHOV, OLDŘICHOV U TACHOVA



II/198 TACHOV - OBCHVAT - TECHNICKÁ STUDIE (ČÁST 1) STUDIE

PŘEHLEDNÁ SITUACE ZÁJMOVÉHO ÚZEMÍ, M 1:10 000

LOKALITA: K.Ú. CTIBOŘ U TACHOVA, TACHOV, VÍTKOV U TACHOVA



D PROJEKT PLZEŇ Nedvěd s.r.o.

Útušice 66

332 09 Útušice

NAŠE ZNAČKA

0101401980

VYŘÍZENO DNE

22.10.2020

Sdělení o existenci energetického zařízení, sítě pro elektronickou komunikaci nebo zařízení technické infrastruktury v majetku společnosti ČEZ Distribuce, a. s., pro akci:

II/198 TACHOV OBCHVAT

Vážený zákazníku,

Na základě Vaší žádosti 0101401980 ze dne 22.10.2020 Vám zasíláme sdělení o existenci energetického zařízení, sítě pro elektronickou komunikaci nebo zařízení technické infrastruktury v majetku společnosti ČEZ Distribuce, a. s., ve Vámi vymezeném zájmovém území.

Dovolujeme si Vás upozornit, že **sdělení nenahrazuje** vyjádření provozovatele distribuční soustavy k projektové dokumentaci pro územní nebo stavební řízení, k připojení nového odběru, zdroje elektrické energie nebo k navýšení rezervovaného příkonu a výkonu a s výjimkou havárií ani souhlas s činností v ochranném pásmu.

Toto sdělení je platné do 22.04.2021 a je jedním z podkladů pro zpracování projektové dokumentace, pokud je taková dokumentace zpracovávána.

V majetku ČEZ Distribuce, a. s., se na Vámi uvedeném zájmovém území nachází nebo ochranným pásmem zasahuje energetické zařízení typu:

	síť NN	síť VN	síť VVN
Podzemní síť	střet	střet	
Nadzemní síť	střet	střet	střet

Stanice	střet
---------	-------

V majetku ČEZ Distribuce, a. s., se na Vámi uvedeném zájmovém území nachází nebo ochranným pásmem zasahuje síť pro elektronickou komunikaci typu:

	síť pro elektronickou komunikaci
Podzemní síť	
Nadzemní síť	střet

Zařízení technické infrastruktury zahrnuje zejména vodovodní, kanalizační a plynové přípojky pro objekty ČEZ Distribuce a. s., a dále pak další podzemní a nadzemní zařízení sloužící pro provoz distribuční sítě. V majetku ČEZ Distribuce, a. s., se na Vámi uvedeném zájmovém území nachází nebo ochranným pásmem zasahuje zařízení technické infrastruktury:

	zařízení technické infrastruktury
Nadzemní nebo podzemní	

Energetické zařízení (mimo nadzemních sítí NN), zařízení sítě pro elektronickou komunikaci a zařízení technické infrastruktury je chráněno ochranným pásmem podle § 46 zákona č. 458/2000 Sb., o podmínkách podnikání a o výkonu státní správy v energetických odvětvích a o změně některých zákonů (energetický zákon), ve znění pozdějších předpisů. Přibližný průběh tras energetických zařízení, sítě pro elektronickou komunikaci (v trase kabelového vedení může být uloženo několik kabelů energetických i komunikačních) a tras zařízení technické infrastruktury zasíláme v příloze tohoto dopisu.

V případě existence **podzemních** energetických zařízení, sítě pro elektronickou komunikaci nebo zařízení technické infrastruktury je povinností stavebníka alespoň 14 dní před započítím zemních prací požádat telefonicky na 800 850 860 nebo e-mailem na info@cezdistribuce.cz o tzv. **vytyčení trasy podzemního zařízení**, sítě pro elektronickou komunikaci nebo zařízení technické infrastruktury. O vytyčení lze požádat pouze na základě vydaného sdělení o existenci energetického zařízení, sítě pro elektronickou komunikaci nebo zařízení technické infrastruktury, a to (mimo havárií) nejpozději 30 dní před koncem jeho platnosti.

Dojde-li k obnažení podzemního vedení nebo k poškození energetického zařízení, sítě pro elektronickou komunikaci nebo zařízení se sítí pro elektronickou komunikaci související nebo zařízení technické infrastruktury ve vlastnictví ČEZ Distribuce, a. s., nahlaste nám prosím tuto skutečnost bezodkladně jako poruchu na bezplatnou linku 800 850 860.

Pokud uvažovaná **akce nebo činnost zasáhne do ochranného pásma** nadzemních vedení, trafostanic nebo sítě pro elektronickou komunikaci, popř. bude po vytyčení zjištěno, že zasahuje do ochranného pásma podzemních energetických zařízení nebo zařízení pro elektronickou komunikaci, je nutné písemně požádat společnost ČEZ Distribuce, a. s., o souhlas s činností v ochranném pásmu (formulář je k dispozici na www.cezdistribuce.cz v části Formuláře / Činnosti v ochranných pásmech, kontaktní údaje pro podání Vaší žádosti naleznete v zápatí). Jestliže uvažovaná akce vyvolá potřebu dílčí změny trasy vedení nebo přemístění některých prvků energetického zařízení nebo sítě pro elektronickou komunikaci včetně souvisejícího zařízení, je nutné včas společnost ČEZ Distribuce, a. s., požádat o přeložku zařízení podle § 47 energetického zákona.

Zároveň Vás upozorňujeme, že v zájmovém území se může nacházet také energetické zařízení, síť pro elektronickou komunikaci nebo zařízení technické infrastruktury, které není v majetku společnosti ČEZ Distribuce, a. s.

V souvislosti s výše uvedeným si Vás dovoluujeme upozornit, že uvedené sdělení včetně jeho příloh obsahuje skutečnosti tvořící obchodní tajemství společnosti ČEZ Distribuce, a. s. Poskytnuté informace jsou dále také důvěrnými informacemi a obchodně citlivými informacemi společnosti ČEZ Distribuce, a. s. Z výše uvedených důvodů si Vás proto společnost ČEZ Distribuce, a. s., dovoluje upozornit, že s poskytnutými informacemi je potřeba nakládat dle platných právních předpisů, v opačném případě se vystavujete postihu ve smyslu platné právní úpravy. V této souvislosti si Vás dále dovoluujeme upozornit, že požadované informace nesmí být předány, sděleny, využity, zpřístupněny, či jiným způsobem postoupeny na jakoukoli třetí osobu bez předchozího prokazatelného souhlasu společnosti ČEZ Distribuce, a. s. Informace o existenci energetického zařízení, sítě pro elektronickou komunikaci a zařízení technické infrastruktury mohou být využity pouze pro účel, pro který byly vyžádány.

S pozdravem

ČEZ Distribuce, a. s.

Děčín, Děčín IV-Podmokly

Teplická 874/8

PSČ 405 02

IČ: 24729035

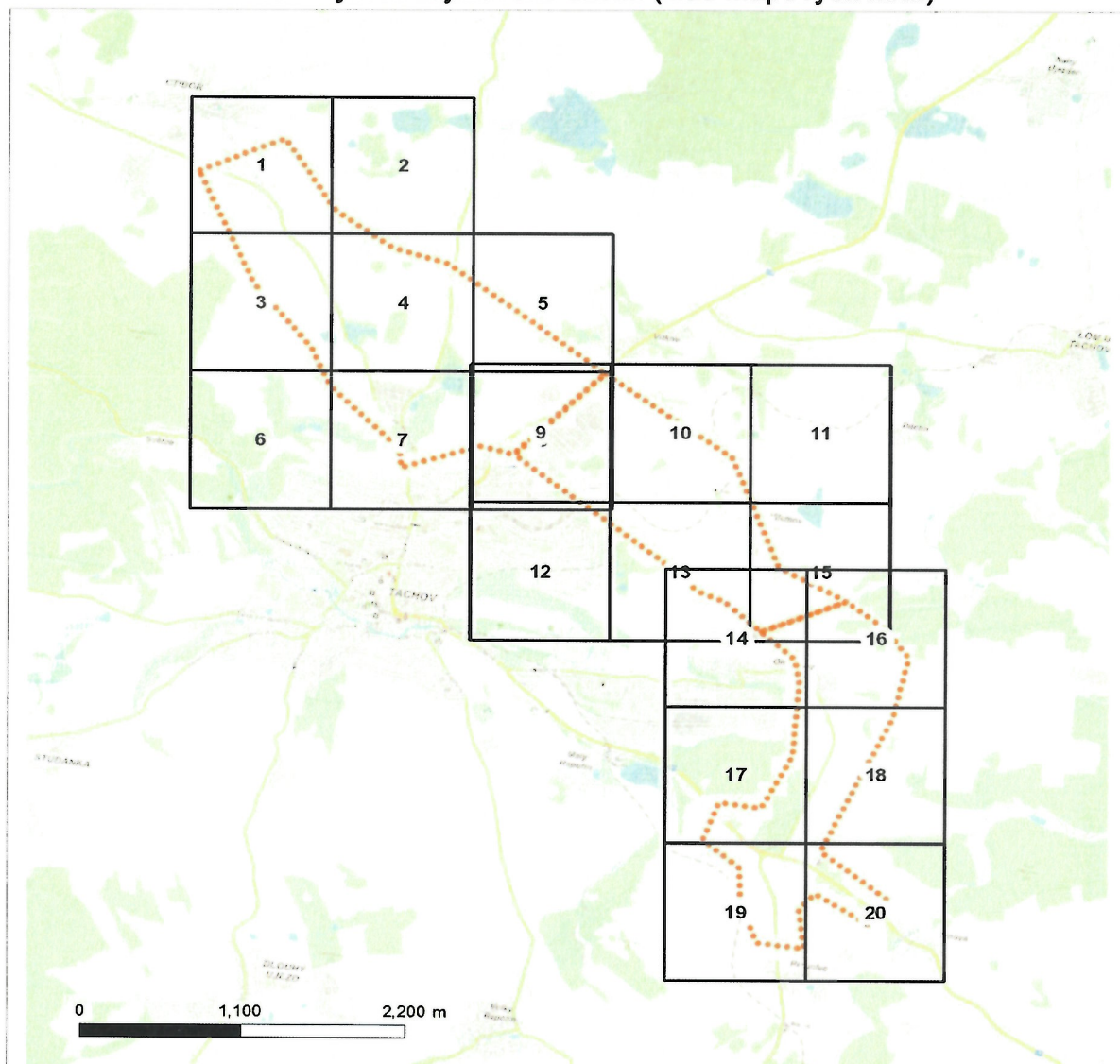
Přílohy

1. Situační výkres zájmového území
2. Podmínky pro provádění činností v ochranných pásmech energetických zařízení, sítě pro elektronickou komunikaci a zařízení technické infrastruktury

Platí pouze se sdělením číslo 0101401980.

Zakreslené polohy zařízení v příloze jsou pouze informativní.

Situační výkres zájmového území (klad mapových listů)



Není-li zobrazena katastrální mapa, zadejte žádost znovu. Katastrální mapa je generována prostřednictvím externí WMS služby, jejíž provoz nezajišťuje společnost ČEZ Distribuce, a. s.

LEGENDA

Podzemní vedení NN do 1 kV

Nadzemní vedení NN do 1 kV

Podzemní vedení VN do 35 kV

Nadzemní vedení VN do 35 kV

Podzemní vedení VVN 110 kV

Nadzemní vedení VVN 110 kV

NN přívod odběratele

Zařízení technické infrastruktury

Cizí energetické vedení

Zájmové území

TS

Stanice do 52 kV - stožárová

TS

Stanice do 52 kV - zděná

TR

Transformovna (nad 52 kV)

TS

Prohlášení investice ČEZ Distribuce

TS

Stanice ČEZ Distribuce ve výstavbě

TS

Zařízení ČEZ Distribuce ve výstavbě

TS

Hranice katastrálního území

Nadzemní síť pro elektronickou komunikaci

Podzemní síť pro elektronickou komunikaci

HDPE trubka

Souběhy sítí pro elektronickou komunikaci s energetickými sítěmi.

Souběh s podzemním vedením NN do 1 kV

Souběh s nadzemním vedením NN do 1 kV

Souběh s podzemním vedením VN do 35 kV

Souběh s nadzemním vedením VN do 35 kV

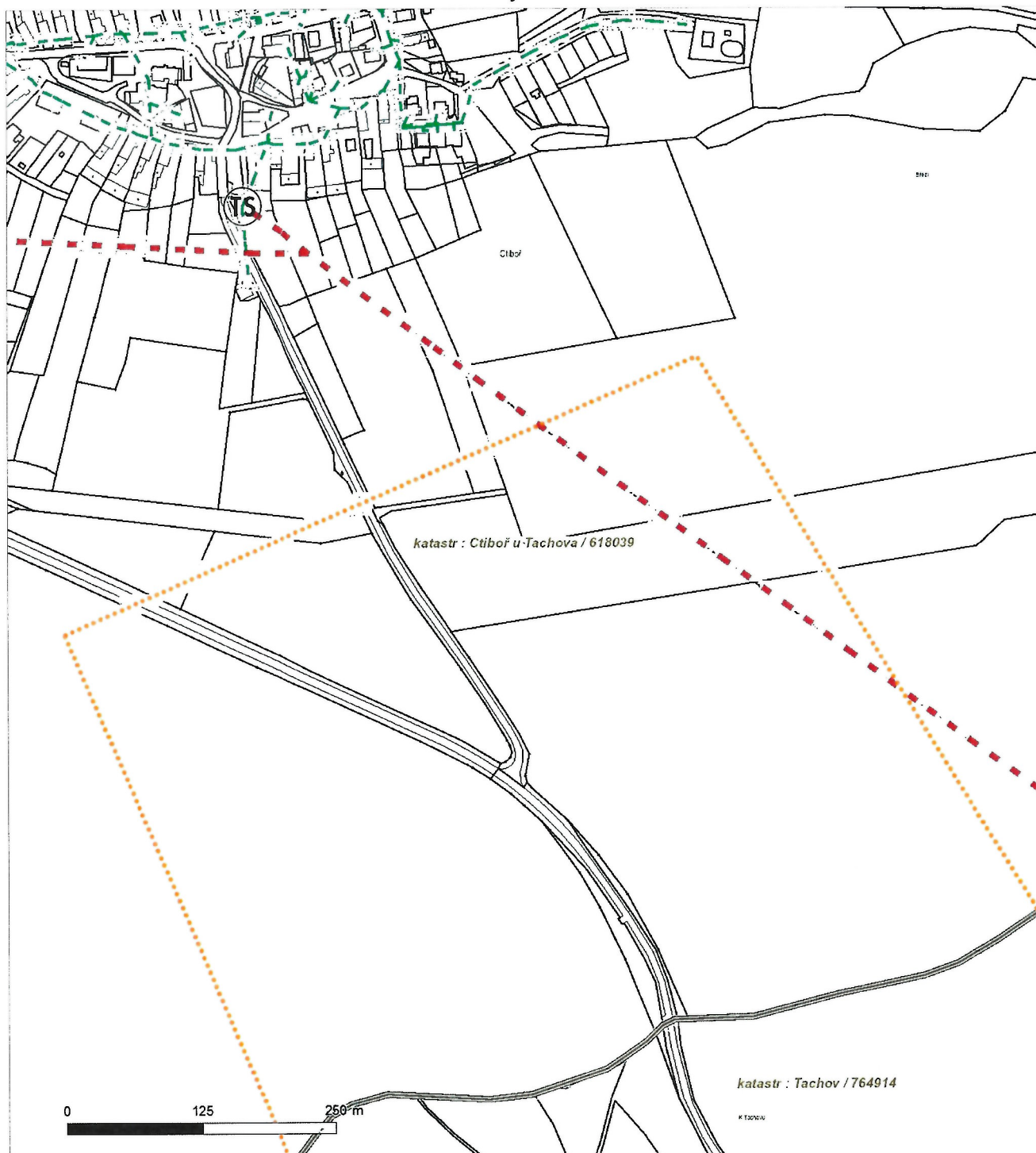
Souběh s podzemním vedením VVN 110 kV

Souběh s nadzemním vedením VVN 110 kV

Platí pouze se sdělením číslo 0101401980.

Zakreslené polohy zařízení v příloze jsou pouze informativní.

Situační výkres - list 1



Není-li zobrazena katastrální mapa, zadejte žádost znovu. Katastrální mapa je generována prostřednictvím externí WMS služby, jejíž provoz nezajišťuje společnost ČEZ Distribuce, a. s.

Platí pouze se sdělením číslo 0101401980.

Zakreslené polohy zařízení v příloze jsou pouze informativní.

Situační výkres - list 2

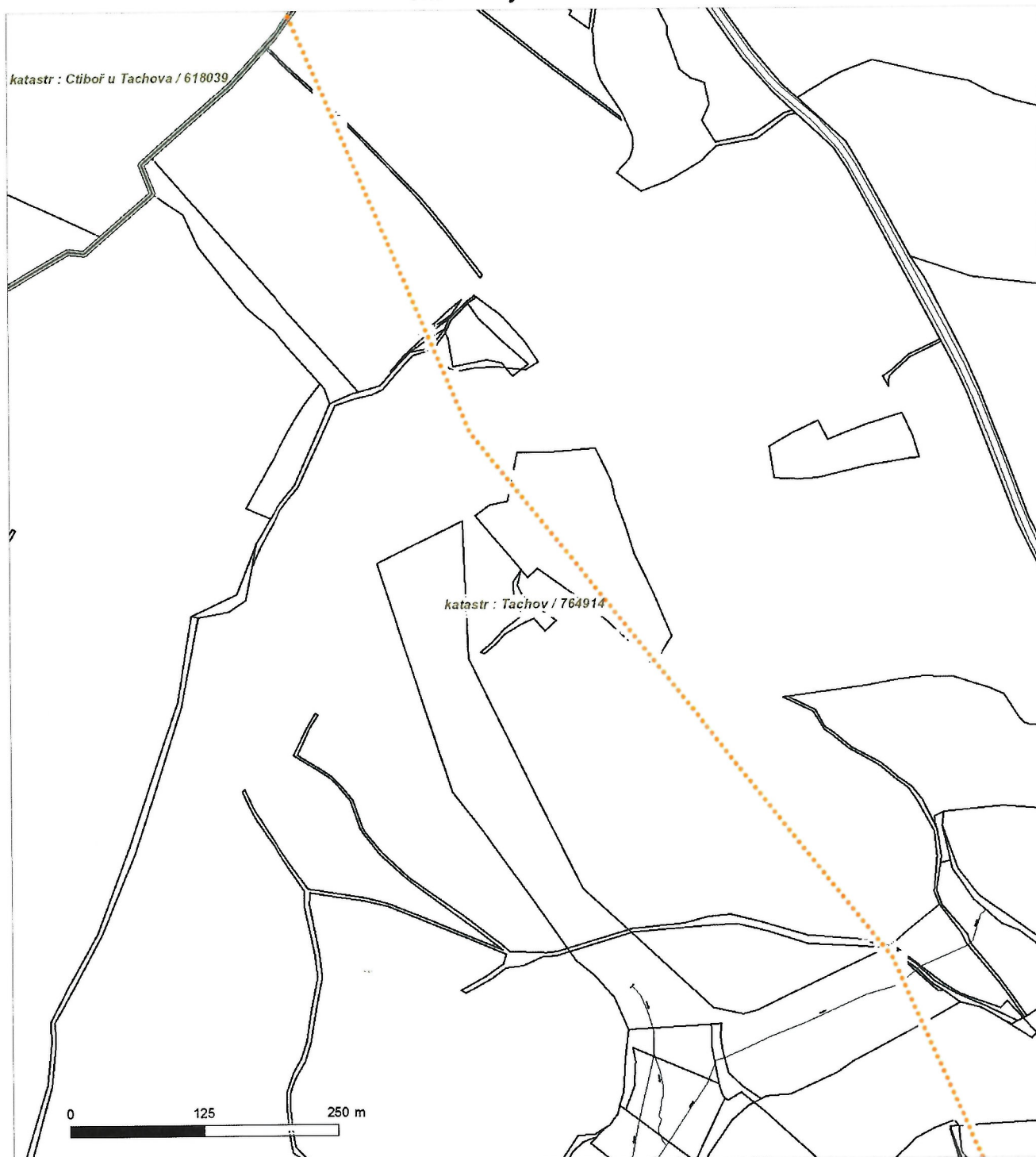


Není-li zobrazena katastrální mapa, zadejte žádost znovu. Katastrální mapa je generována prostřednictvím externí WMS služby, jejíž provoz nezajišťuje společnost ČEZ Distribuce, a. s.

Platí pouze se sdělením číslo 0101401980.

Zakreslené polohy zařízení v příloze jsou pouze informativní.

Situační výkres - list 3

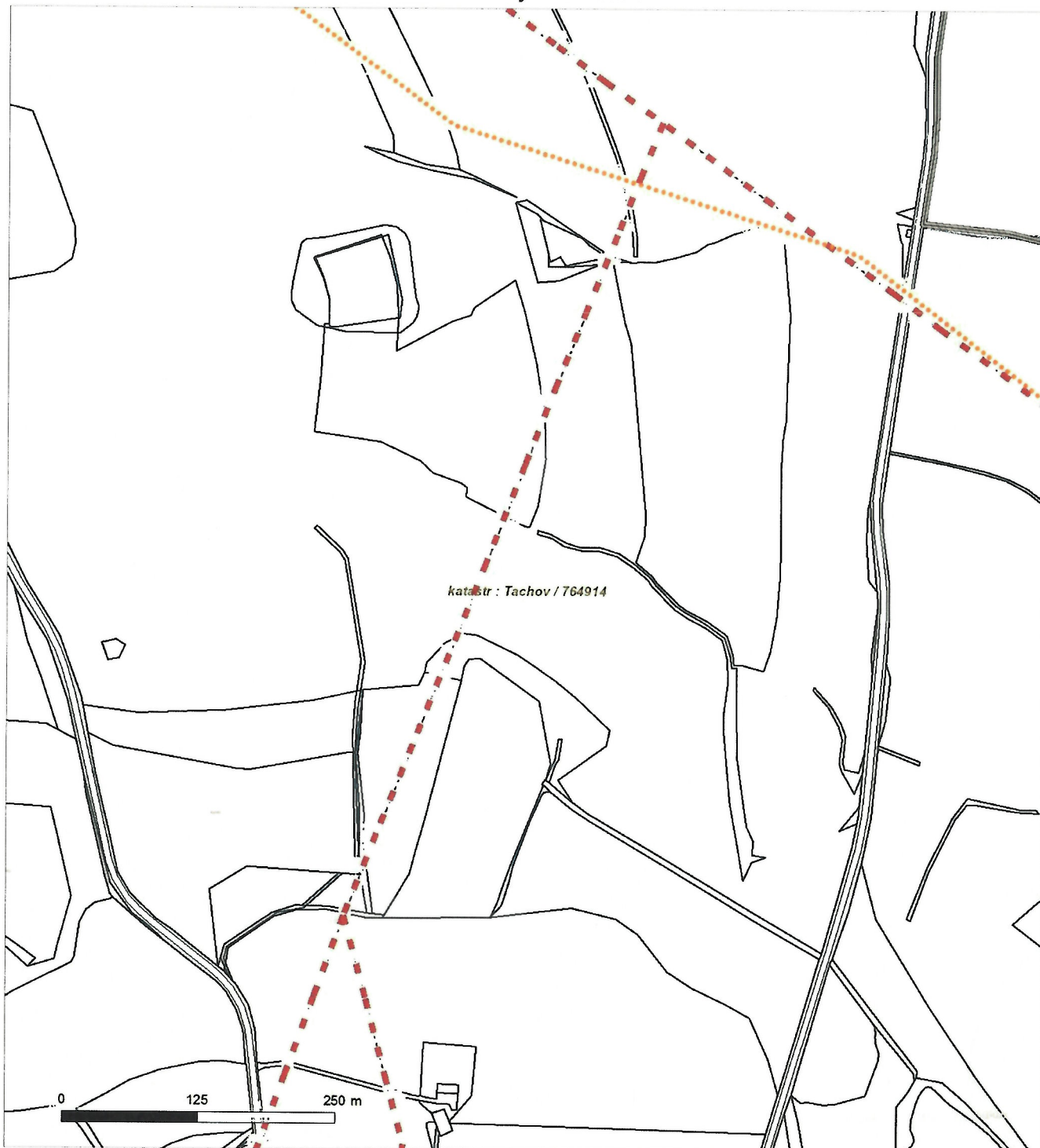


Není-li zobrazena katastrální mapa, zadejte žádost znovu. Katastrální mapa je generována prostřednictvím externí WMS služby, jejíž provoz nezajišťuje společnost ČEZ Distribuce, a. s.

Platí pouze se sdělením číslo 0101401980.

Zakreslené polohy zařízení v příloze jsou pouze informativní.

Situační výkres - list 4



Není-li zobrazena katastrální mapa, zadejte žádost znovu. Katastrální mapa je generována prostřednictvím externí WMS služby, jejíž provoz nezajišťuje společnost ČEZ Distribuce, a. s.

Platí pouze se sdělením číslo 0101401980.

Zakreslené polohy zařízení v příloze jsou pouze informativní.

Situační výkres - list 5

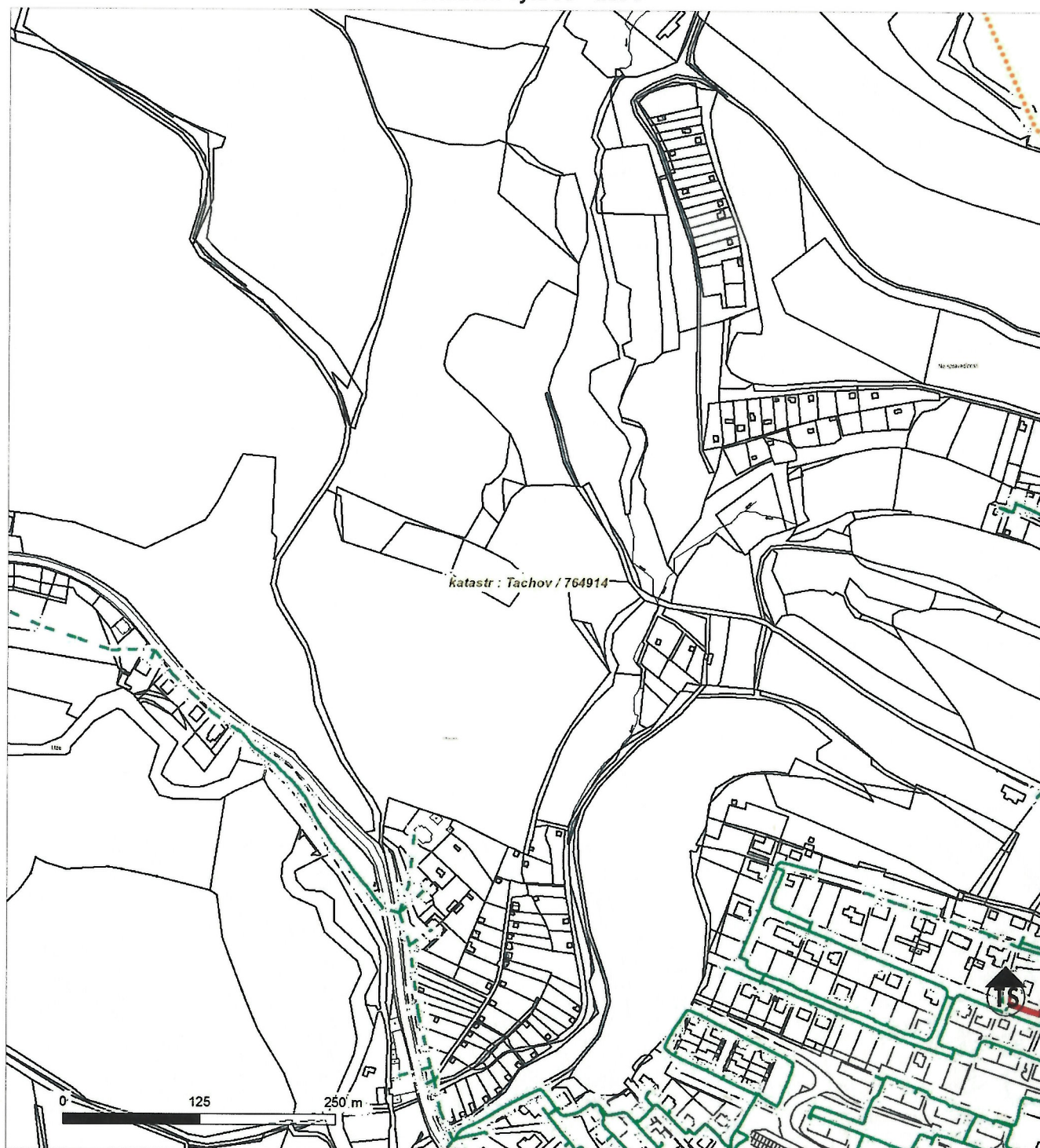


Není-li zobrazena katastrální mapa, zadejte žádost znovu. Katastrální mapa je generována prostřednictvím externí WMS služby, jejíž provoz nezajišťuje společnost ČEZ Distribuce, a. s.

Platí pouze se sdělením číslo 0101401980.

Zakreslené polohy zařízení v příloze jsou pouze informativní.

Situační výkres - list 6

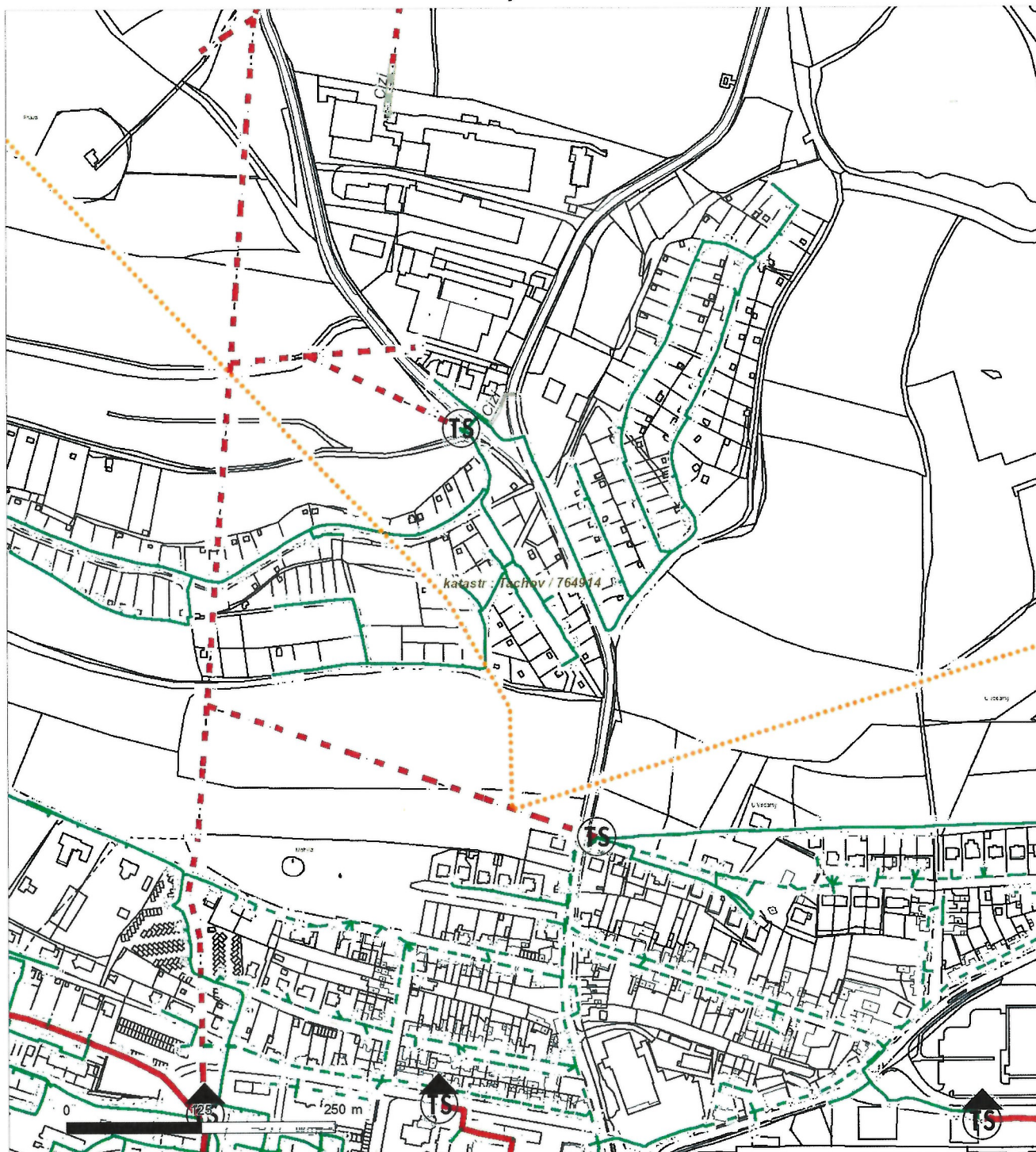


Není-li zobrazena katastrální mapa, zadejte žádost znovu. Katastrální mapa je generována prostřednictvím externí WMS služby, jejíž provoz nezajišťuje společnost ČEZ Distribuce, a. s.

Platí pouze se sdělením číslo 0101401980.

Zakreslené polohy zařízení v příloze jsou pouze informativní.

Situační výkres - list 7



Není-li zobrazena katastrální mapa, zadejte žádost znovu. Katastrální mapa je generována prostřednictvím externí WMS služby, jejíž provoz nezajišťuje společnost ČEZ Distribuce, a. s.

Platí pouze se sdělením číslo 0101401980.

Zakreslené polohy zařízení v příloze jsou pouze informativní.

Situační výkres - list 8



Není-li zobrazena katastrální mapa, zadejte žádost znovu. Katastrální mapa je generována prostřednictvím externí WMS služby, jejíž provoz nezajišťuje společnost ČEZ Distribuce, a. s.

Platí pouze se sdělením číslo 0101401980.

Zakreslené polohy zařízení v příloze jsou pouze informativní.

Situační výkres - list 9

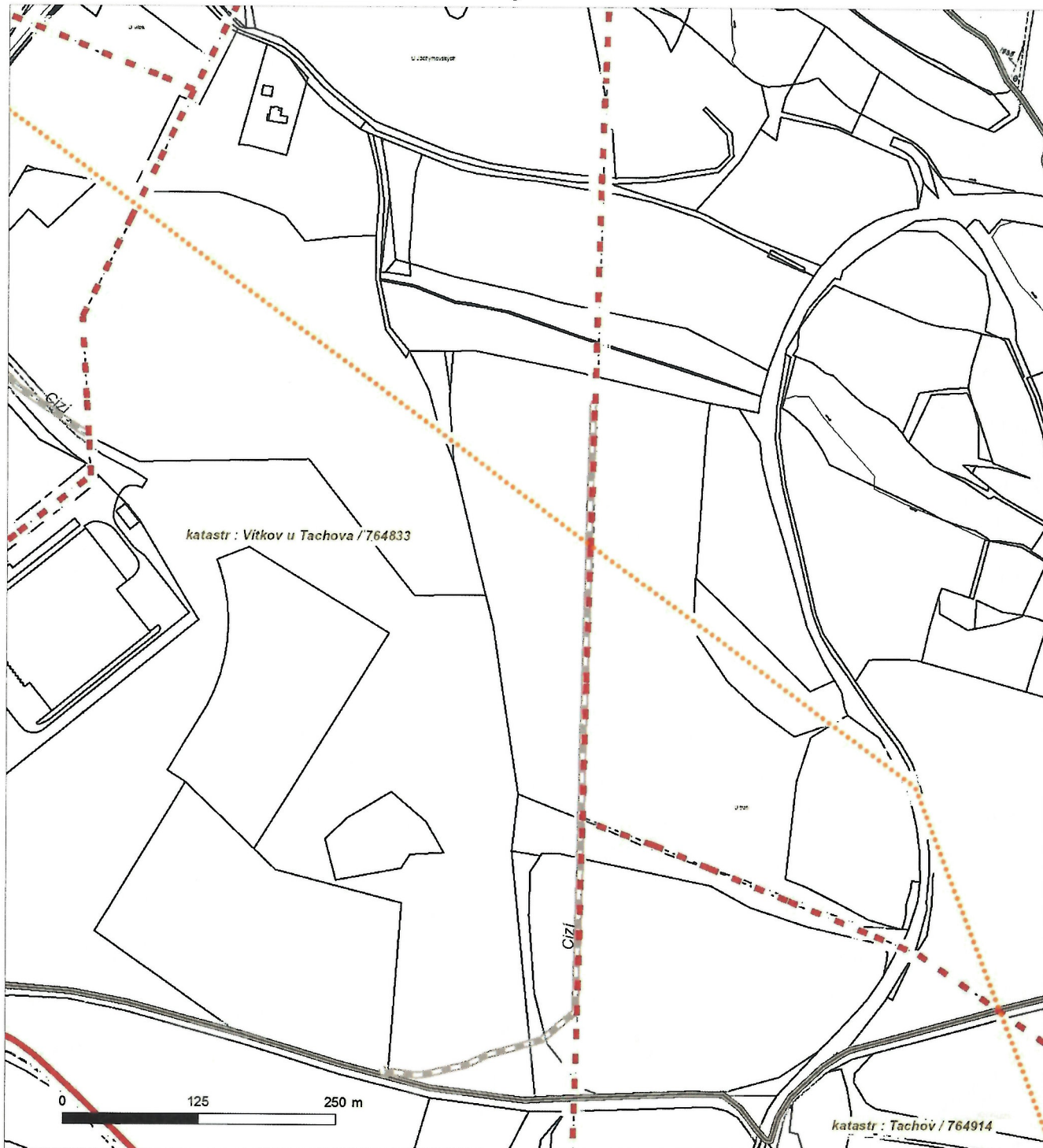


Není-li zobrazena katastrální mapa, zadejte žádost znovu. Katastrální mapa je generována prostřednictvím externí WMS služby, jejíž provoz nezajišťuje společnost ČEZ Distribuce, a. s.

Platí pouze se sdělením číslo 0101401980.

Zakreslené polohy zařízení v příloze jsou pouze informativní.

Situační výkres - list 10

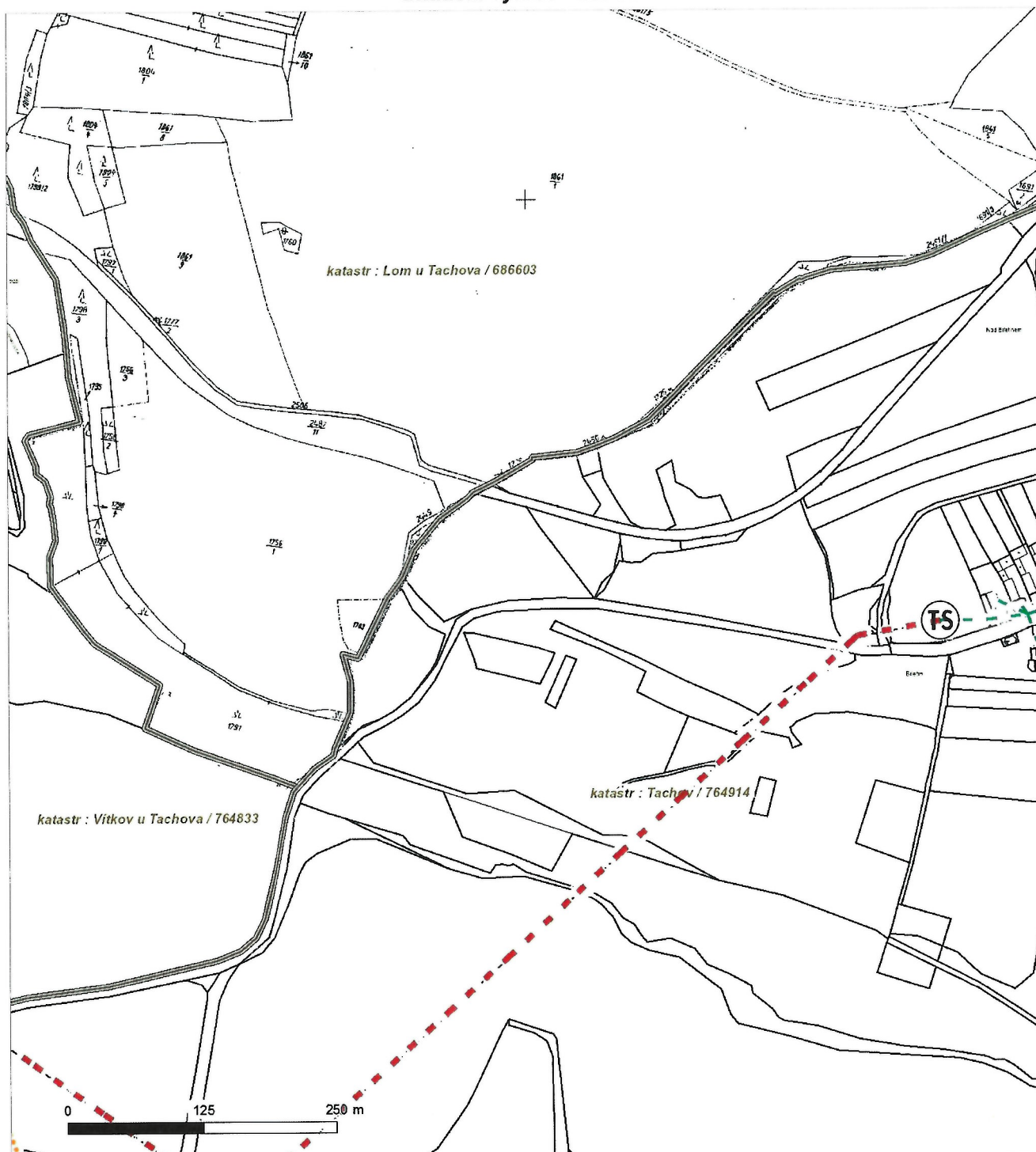


Není-li zobrazena katastrální mapa, zadejte žádost znovu. Katastrální mapa je generována prostřednictvím externí WMS služby, jejíž provoz nezajišťuje společnost ČEZ Distribuce, a. s.

Platí pouze se sdělením číslo 0101401980.

Zakreslené polohy zařízení v příloze jsou pouze informativní.

Situační výkres - list 11

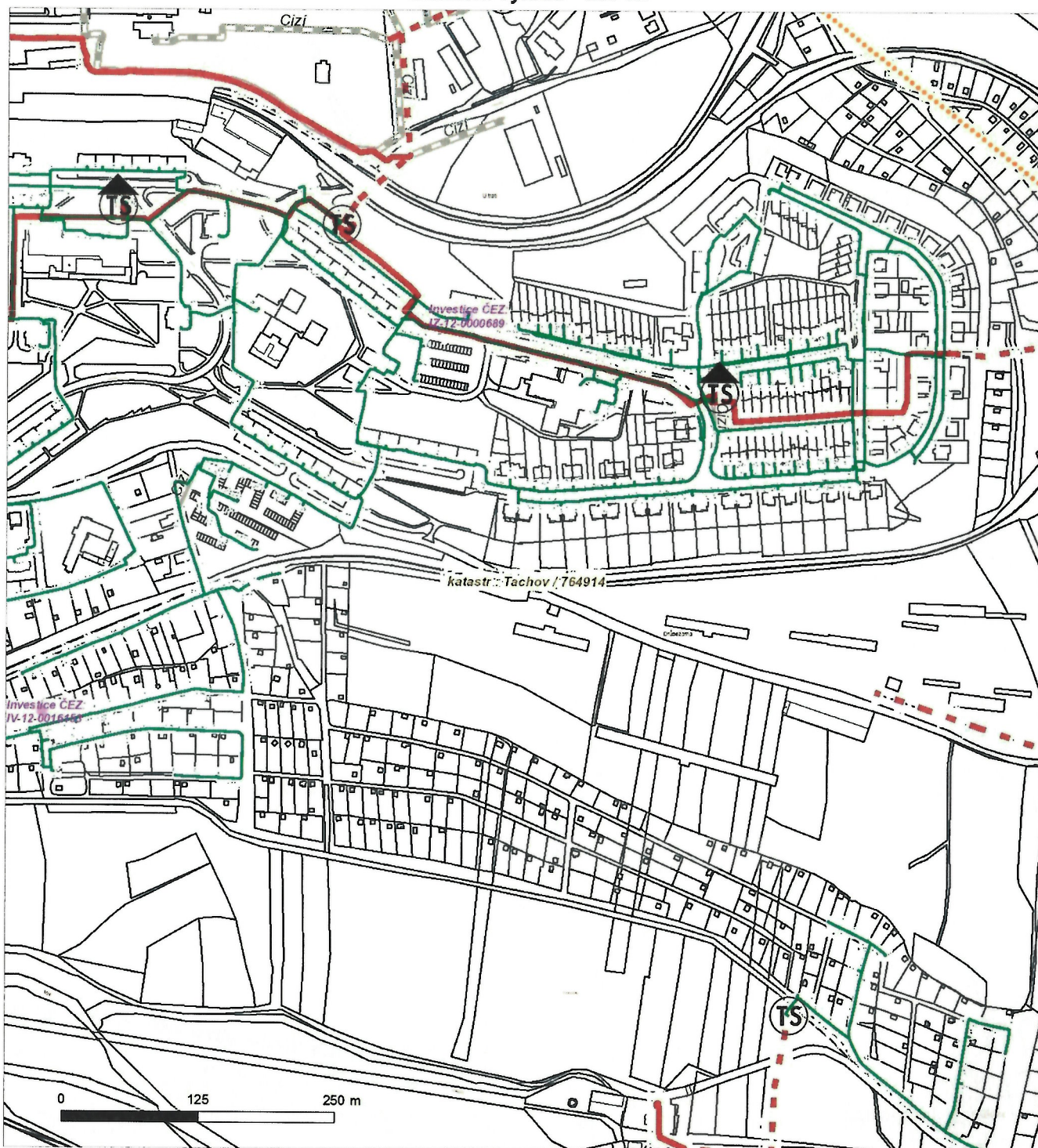


Není-li zobrazena katastrální mapa, zadejte žádost znovu. Katastrální mapa je generována prostřednictvím externí WMS služby, jejíž provoz nezajišťuje společnost ČEZ Distribuce, a. s.

Platí pouze se sdělením číslo 0101401980.

Zakreslené polohy zařízení v příloze jsou pouze informativní.

Situační výkres - list 12

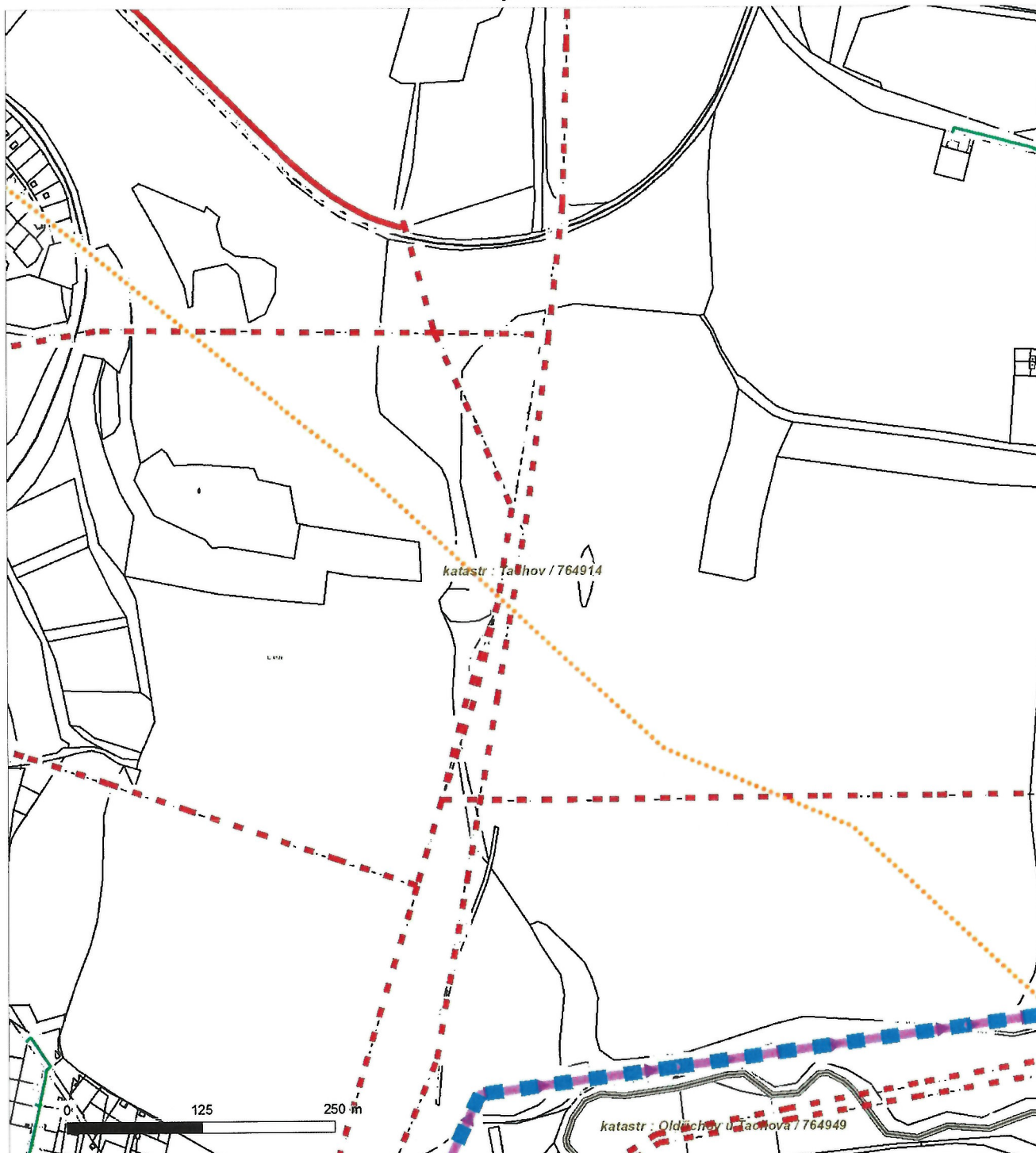


Není-li zobrazena katastrální mapa, zadejte žádost znovu. Katastrální mapa je generována prostřednictvím externí WMS služby, jejíž provoz nezajišťuje společnost ČEZ Distribuce, a. s.

Platí pouze se sdělením číslo 0101401980.

Zakreslené polohy zařízení v příloze jsou pouze informativní.

Situační výkres - list 13

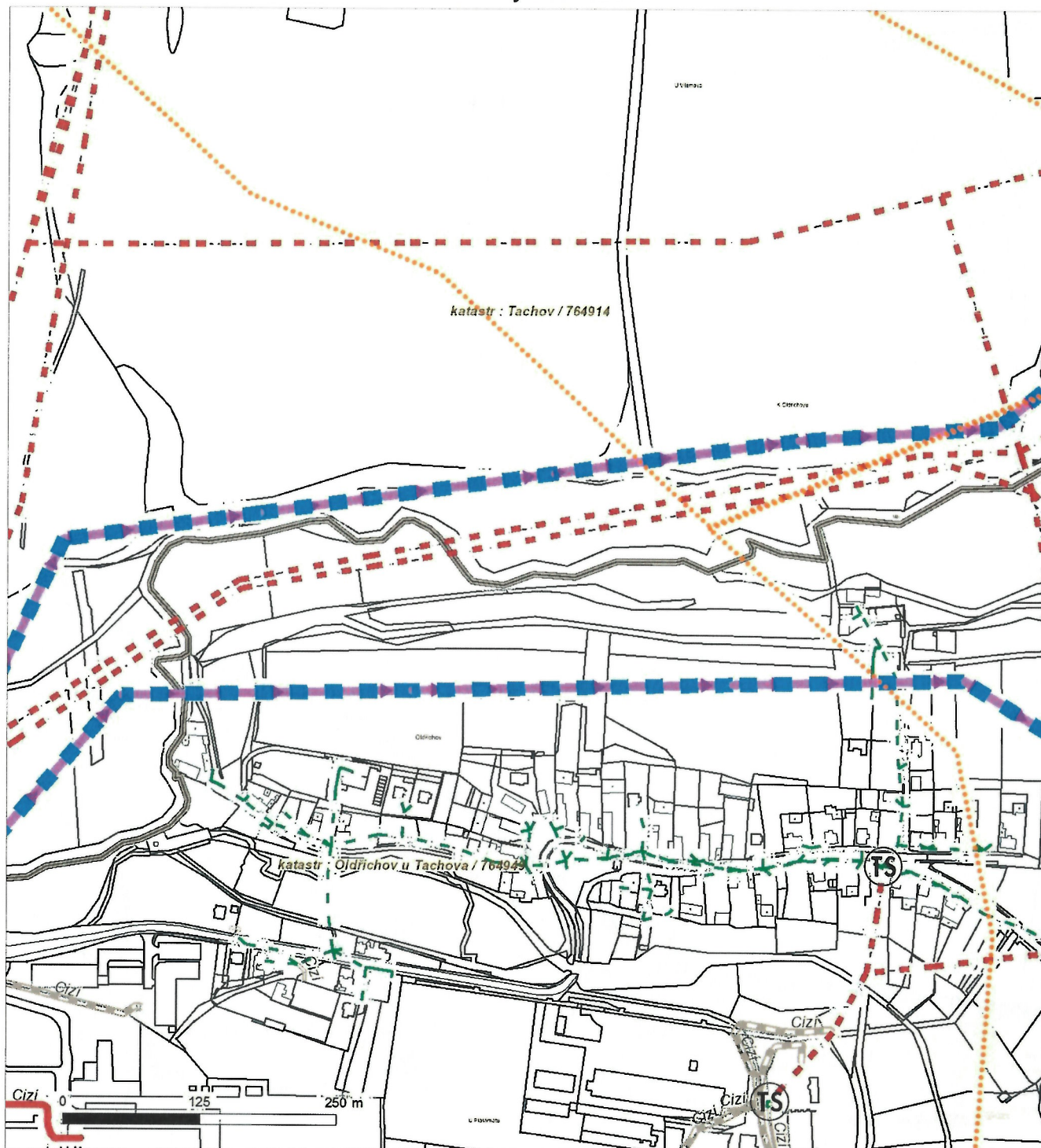


Není-li zobrazena katastrální mapa, zadejte žádost znovu. Katastrální mapa je generována prostřednictvím externí WMS služby, jejíž provoz nezajišťuje společnost ČEZ Distribuce, a. s.

Platí pouze se sdělením číslo 0101401980.

Zakreslené polohy zařízení v příloze jsou pouze informativní.

Situační výkres - list 14

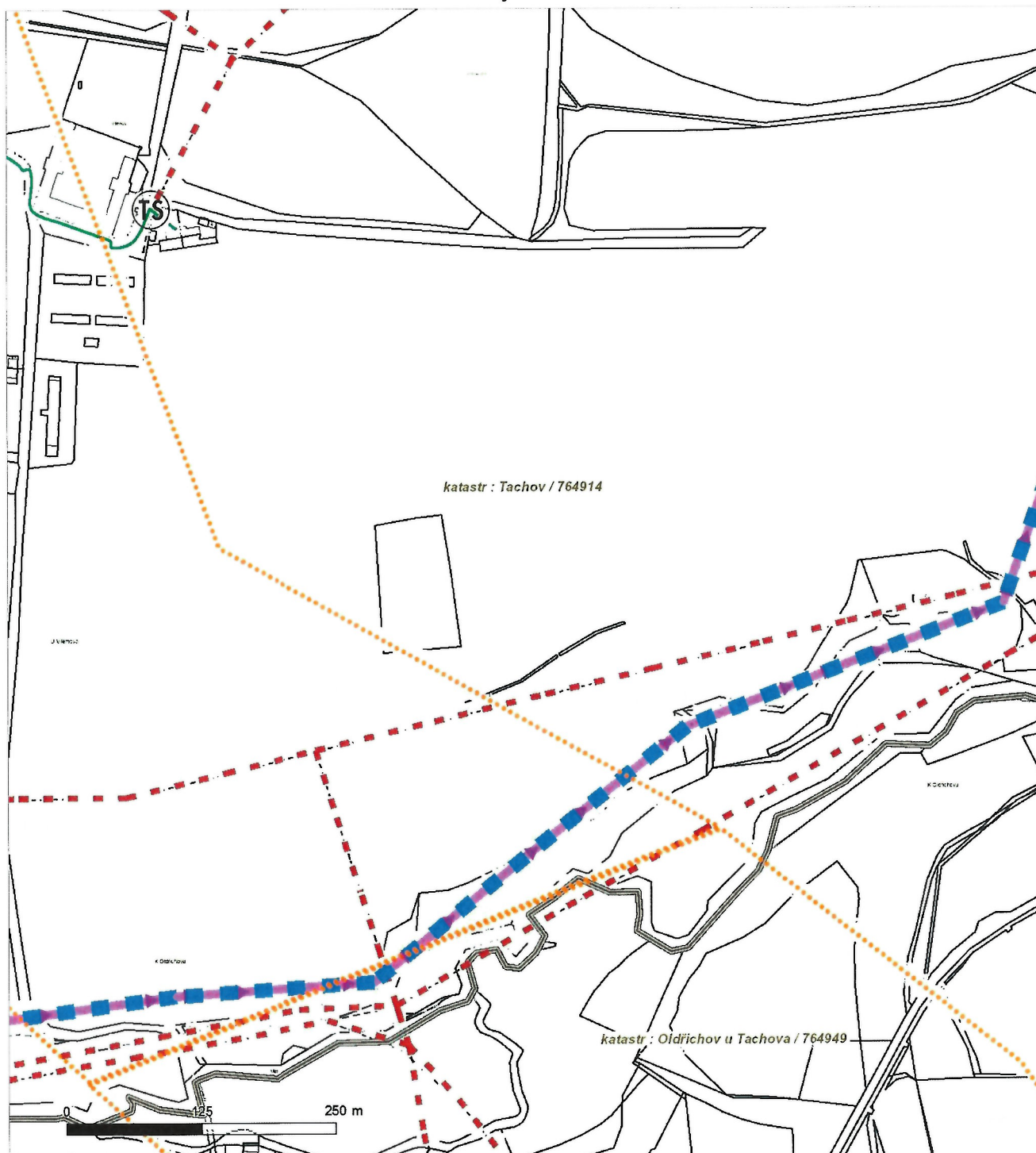


Není-li zobrazena katastrální mapa, zadejte žádost znovu. Katastrální mapa je generována prostřednictvím externí WMS služby, jejíž provoz nezajišťuje společnost ČEZ Distribuce, a. s.

Platí pouze se sdělením číslo 0101401980.

Zakreslené polohy zařízení v příloze jsou pouze informativní.

Situační výkres - list 15

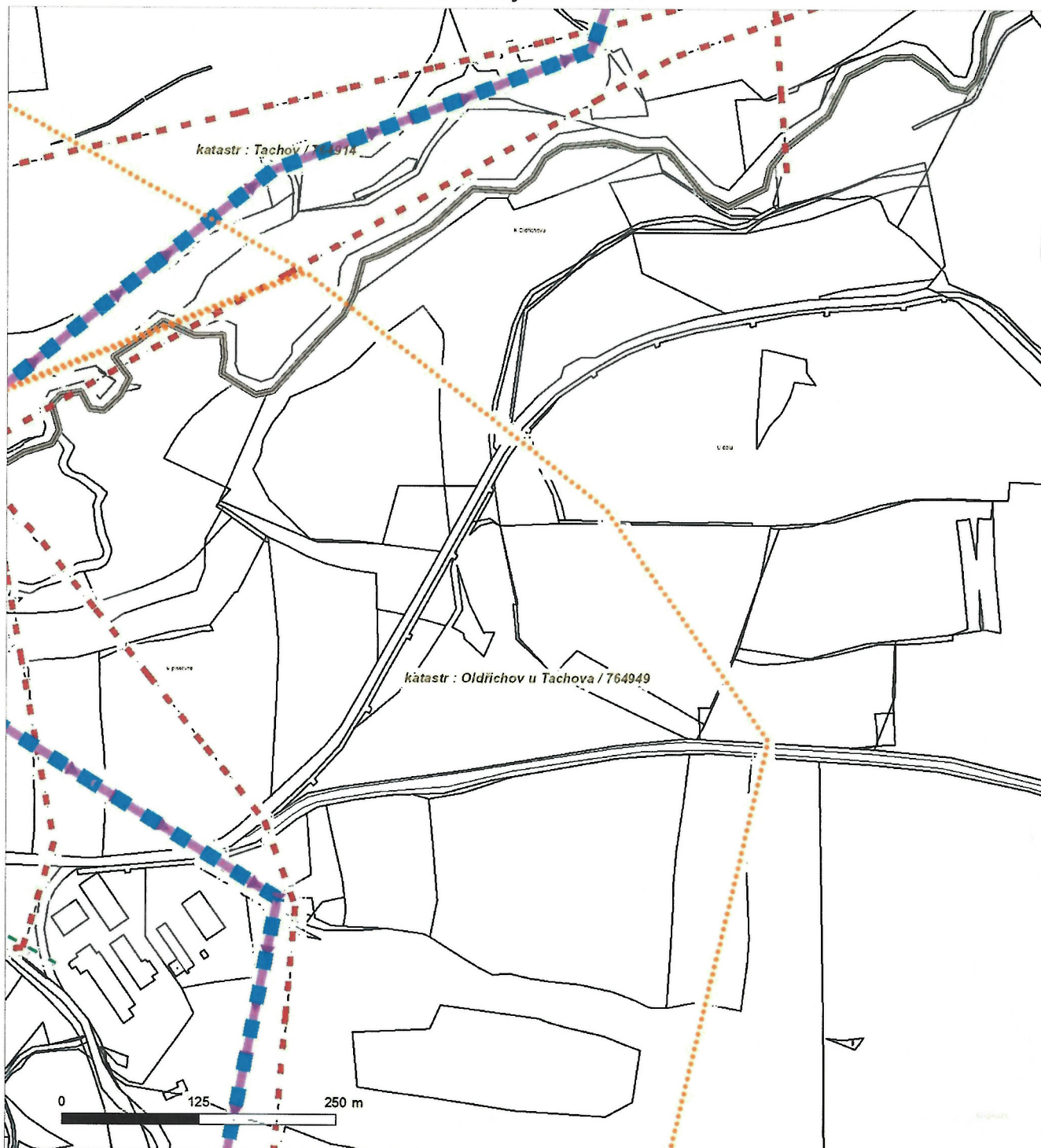


Není-li zobrazena katastrální mapa, zadejte žádost znovu. Katastrální mapa je generována prostřednictvím externí WMS služby, jejíž provoz nezajišťuje společnost ČEZ Distribuce, a. s.

Platí pouze se sdělením číslo 0101401980.

Zakreslené polohy zařízení v příloze jsou pouze informativní.

Situační výkres - list 16

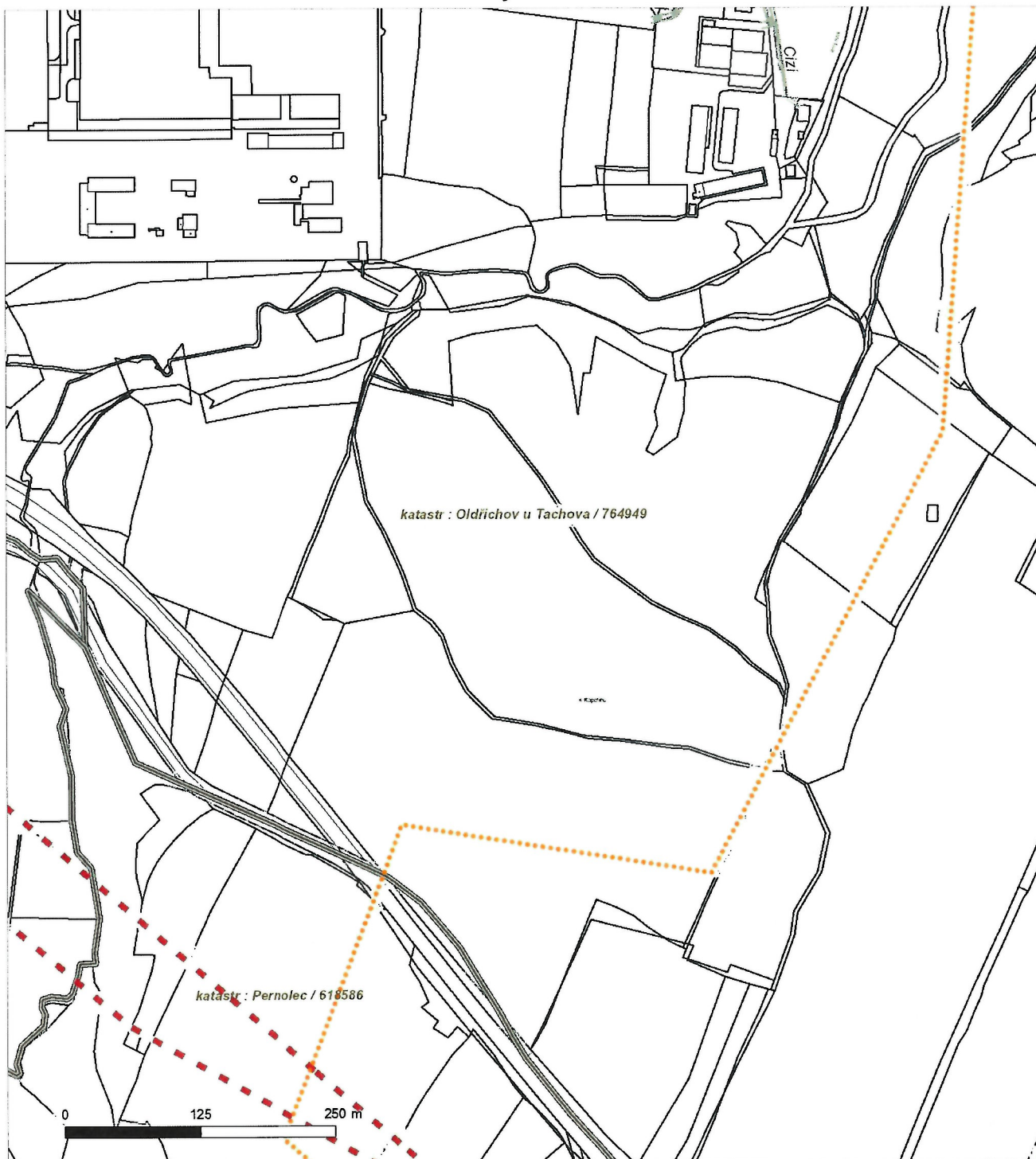


Není-li zobrazena katastrální mapa, zadejte žádost znovu. Katastrální mapa je generována prostřednictvím externí WMS služby, jejíž provoz nezajišťuje společnost ČEZ Distribuce, a. s.

Platí pouze se sdělením číslo 0101401980.

Zakreslené polohy zařízení v příloze jsou pouze informativní.

Situační výkres - list 17

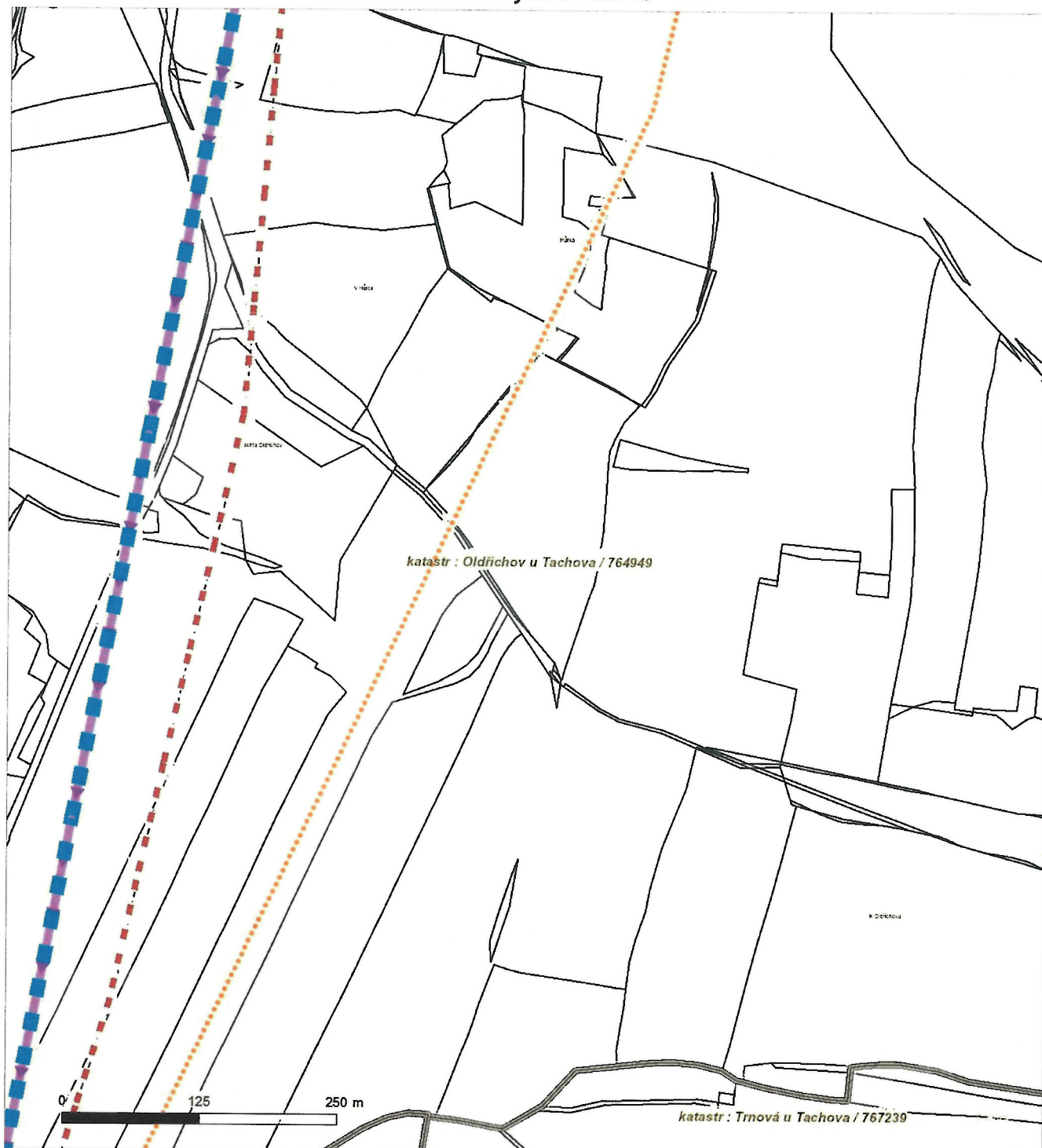


Není-li zobrazena katastrální mapa, zadejte žádost znovu. Katastrální mapa je generována prostřednictvím externí WMS služby, jejíž provoz nezajišťuje společnost ČEZ Distribuce, a. s.

Platí pouze se sdělením číslo 0101401980.

Zakreslené polohy zařízení v příloze jsou pouze informativní.

Situační výkres - list 18

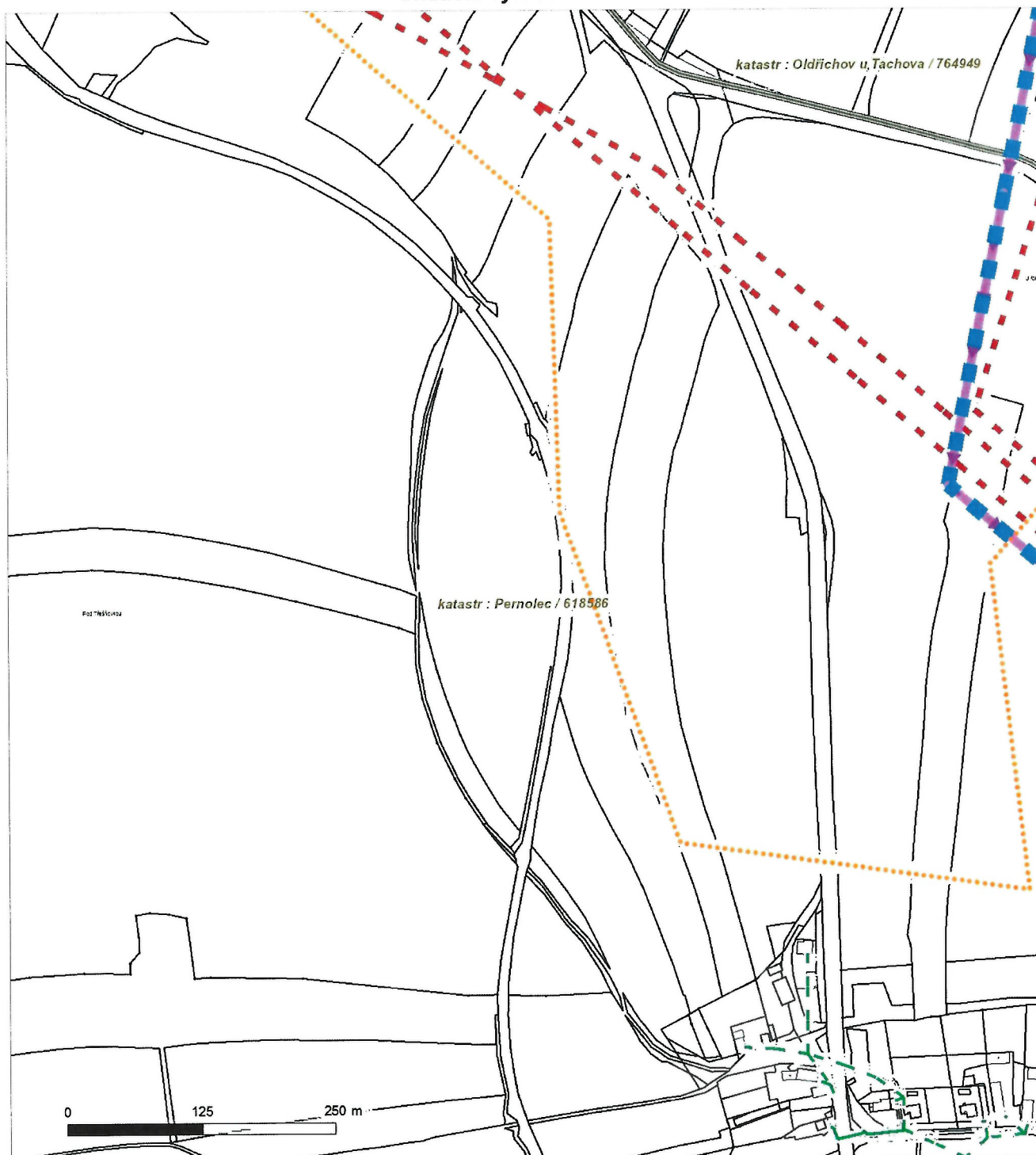


Není-li zobrazena katastrální mapa, zadejte žádost znovu. Katastrální mapa je generována prostřednictvím externí WMS služby, jejíž provoz nezajišťuje společnost ČEZ Distribuce, a. s.

Platí pouze se sdělením číslo 0101401980.

Zakreslené polohy zařízení v příloze jsou pouze informativní.

Situační výkres - list 19

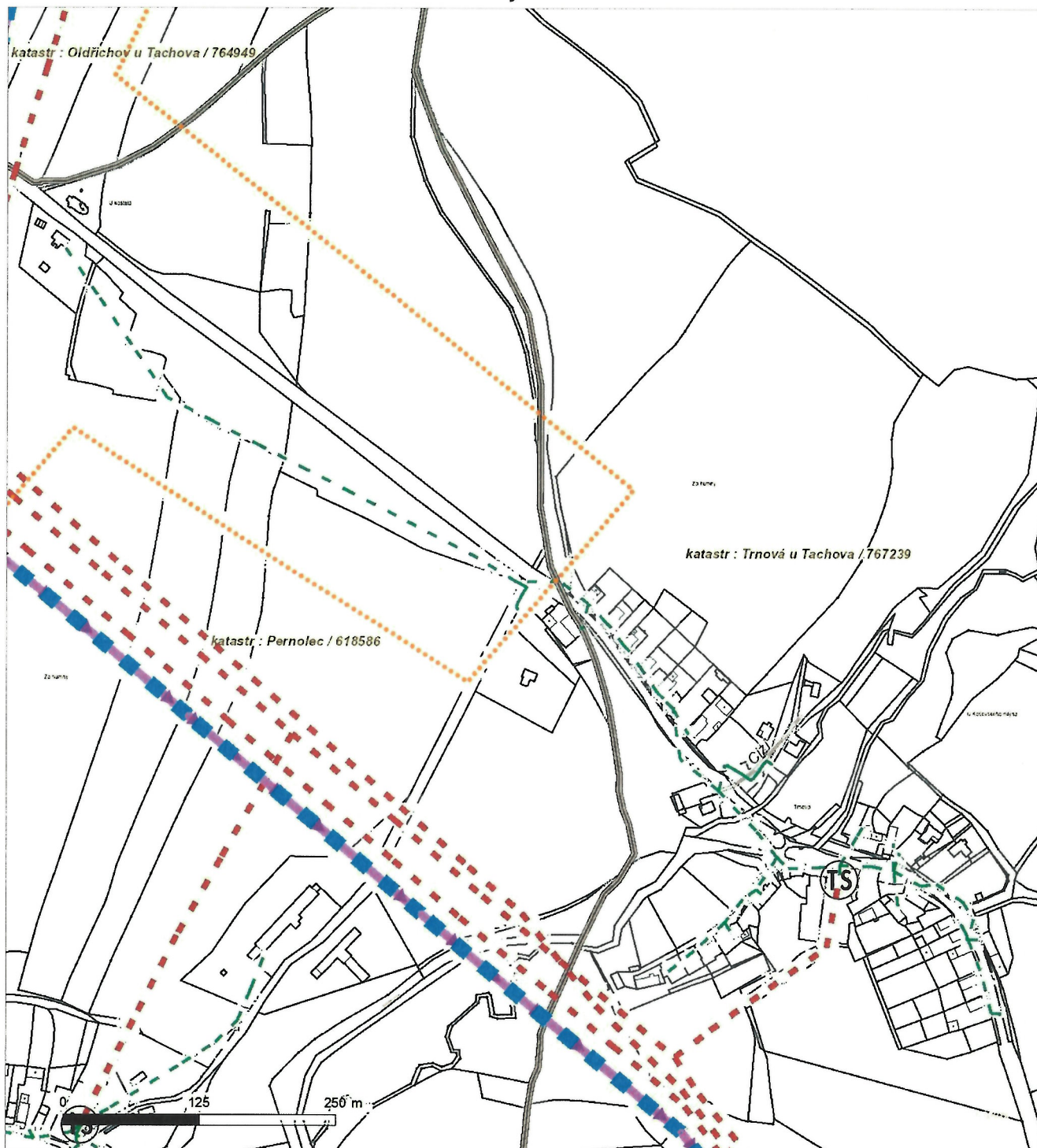


Není-li zobrazena katastrální mapa, zadejte žádost znovu. Katastrální mapa je generována prostřednictvím externí WMS služby, jejíž provoz nezajišťuje společnost ČEZ Distribuce, a. s.

Platí pouze se sdělením číslo 0101401980.

Zakreslené polohy zařízení v příloze jsou pouze informativní.

Situační výkres - list 20



Není-li zobrazena katastrální mapa, zadejte žádost znovu. Katastrální mapa je generována prostřednictvím externí WMS služby, jejíž provoz nezajišťuje společnost ČEZ Distribuce, a. s.

PODMÍNKY PRO PROVÁDĚNÍ ČINNOSTÍ V OCHRANNÝCH PÁSMECH PODZEMNÍCH VEDENÍ

Ochranné pásmo podzemních vedení elektrizační soustavy do 110 kV vč. a vedení řídicí, měřicí a zabezpečovací techniky je stanoveno v § 46 odst. 5 zákona č. 458/2000 Sb., o podmínkách podnikání a o výkonu státní správy v energetických odvětvích a o změně některých zákonů (energetický zákon), ve znění pozdějších předpisů, a činí 1 metr po obou stranách krajního kabelu (energetického nebo pro elektronickou komunikaci) kabelové trasy, nad 110 kV činí 3 metry po obou stranách krajního kabelu.

V ochranném pásmu podzemního vedení je podle § 46 odst. 8 a 10 energetického zákona zakázáno:

- a) zřizovat bez souhlasu vlastníka těchto zařízení stavby či umisťovat konstrukce a jiná podobná zařízení, jakož i uskláňovat hořlavé a výbušné látky,
- b) provádět bez souhlasu vlastníka zemní práce,
- c) provádět činnosti, které by mohly ohrozit spolehlivost a bezpečnost provozu těchto zařízení nebo ohrozit život, zdraví či majetek osob,
- d) provádět činnosti, které by znemožňovaly nebo podstatně znesnadňovaly přístup k těmto zařízením,
- e) vysazovat trvalé porosty a přejíždět vedení mechanizmy o celkové hmotnosti nad 6 tun.

Pokud stavba nebo stavební činnost zasahuje do ochranného pásma podzemního vedení, je třeba požádat o písemný souhlas vlastníka nebo provozovatele tohoto zařízení na základě § 46 odst. 8 a 11 energetického zákona.

V ochranných pásmech podzemních energetických vedení a sítí pro elektronickou komunikaci je třeba dále dodržovat následující podmínky:

1. Dodavatel prací musí před zahájením prací zajistit vytyčení podzemního zařízení a prokazatelně seznámit pracovníky, jichž se to týká, s jejich polohou a upozornit na odchylky od výkresové dokumentace.
2. Výkopové práce do vzdálenosti 1 metr od osy (krajního) kabelu musí být prováděny ručně.
3. Zemní práce musí být prováděny v souladu s ČSN 73 6133 Návrh a provádění zemního tělesa pozemních komunikací a při zemních pracích musí být dodrženo Nařízení vlády č. 591/2006 Sb., bližších minimálních požadavcích na bezpečnost a ochranu zdraví při práci na staveništích.
4. Místa křížení a souběhy ostatních zařízení a staveb se zařízeními energetickými, komunikačními sítěmi pro elektronickou komunikaci nebo zařízeními technické infrastruktury musí být vyprojektovány a provedeny v souladu s platnými normami a předpisy, zejména s ČSN 33 2000-5-52, ČSN EN 50110-1, ČSN EN 50341-1, ČSN EN 50423-3, ČSN 73 6005 a PNE 33 0000-6, PNE 33 3301, PNE 34 1050.
5. Dodavatel prací musí oznámit příslušnému provozovateli distribuční soustavy zahájení prací minimálně 3 pracovní dny předem.
6. Při potřebě přejíždění trasy podzemních vedení nebo podzemních zařízení vozidly nebo mechanizmy je třeba po dohodě s vlastníkem provést dodatečnou ochranu proti mechanickému poškození.
7. Manipulovat s obnaženými kabely pod napětím je možné pouze se souhlasem vlastníka. Odkryté zařízení sítě pro elektronickou komunikaci včetně ochranné trubky (HDPE apod.) musí být řádně zabezpečeno při práci i proti poškození nepovolanou osobou.
8. Před záhozem kabelové trasy musí být zástupce vlastníka kabelu / ochranné trubky vyzván ke kontrole uložení. Pokud toto organizace provádějící zemní práce neprovede, vyhrazuje si provozovatel distribuční soustavy právo nechat inkriminované místo znovu odkryt.
9. Při záhozu musí být zemina pod kabely řádně udusána, kabely zapískovány a provedeno krytí proti mechanickému poškození. Podkopané kabely sítě elektronické komunikace budou podloženy ve vzdálenosti 1,5 m a zemina pod podložním musí být řádně upěchována. Pro zavěšení kabelu nebude použito sousedních kabelů nebo potrubí. Kabelové spojky budou uloženy vodorovně na můstku. Při práci s vysazováním a podkládáním kabelů stavebník včas vyzve k přítomnosti pracovníka pověřeného společností ČEZ Distribuce, a. s.
10. Bez předchozího souhlasu je zakázáno snižovat nebo zvyšovat vrstvu zeminy nad kabelem.
11. Každé poškození zařízení provozovatele distribuční soustavy musí být okamžitě nahlášeno na bezplatnou linku ČEZ Distribuce 800 850 860, která je Vám k dispozici 24 hodin denně, 7 dní v týdnu.
12. Ukončení stavby musí být neprodleně ohlášeno příslušnému provoznímu útvaru.
13. Po dokončení stavby provozovatel distribuční soustavy nesouhlasí s vyhlášením ochranného pásma nových rozvodů, které jsou budovány, protože se již jedná o práce v ochranném pásmu zařízení provozovatele distribuční soustavy. Případné opravy nebo rekonstrukce na svém zařízení nebude provozovatel distribuční soustavy provádět na výjimku z ochranného pásma nebo na základě souhlasu s činností v tomto pásmu.

Případné nedodržení uvedených podmínek bude řešeno příslušným stavebním úřadem nebo nahlášeno Energetickému regulačnímu úřadu jako správní delikt ve smyslu příslušného ustanovení energetického zákona spočívající v porušení zákazu provádět činnosti v ochranných pásmech dle § 46 uvedeného zákona.

Pozn.: Uvedené právní nebo technické normy jsou uvažovány v platném znění.

PODMÍNKY PRO PROVÁDĚNÍ ČINNOSTÍ V OCHRANNÝCH PÁSMECH NADZEMNÍCH VEDENÍ

Ochranné pásmo nadzemního vedení distribuční soustavy podle § 46 odst. 3 zákona č. 458/2000 Sb., o podmínkách podnikání a o výkonu státní správy v energetických odvětvích a o změně některých zákonů (energetický zákon), je souvislý prostor vymezený svislými rovinami vedenými po obou stranách vedení ve vodorovné vzdálenosti měřené kolmo na vedení, které činí od krajního vodiče vedení na obě jeho strany:

- a) u napětí nad 1 kV a do 35 kV včetně
 - pro vodiče bez izolace 7 metrů (resp. 10 metrů u zařízení postaveného do 31. 12. 1994, vyjma lesních průseků, kde rozsah ochranného pásma i do uvedeného data činí 7 metrů),
 - pro vodiče s izolací základní 2 metry,
 - pro závěsná kabelová vedení 1 metr;
- b) u napětí nad 35 kV do 110 kV včetně
 - pro vodiče bez izolace 12 metrů (resp. 15 metrů u zařízení postaveného do 31. 12. 1994),
 - pro vodiče s izolací základní 5 metrů;
- c) u zařízení sítě pro elektronickou komunikaci 1 metr od krajního vedení.

Poznámka: Nadzemní vedení nízkého napětí (do 1 kV) není chráněno ochranným pásmem. Při činnostech prováděných v jeho blízkosti (práce v blízkosti) je nutné dodržet vzdálenosti dané ČSN EN 50110-1.

V ochranném pásmu nadzemního vedení je podle § 46 odst. 8 a 9 energetického zákona zakázáno:

1. zřizovat bez souhlasu vlastníka těchto zařízení stavby či umisťovat konstrukce a jiná podobná zařízení, jakož i uskláňovat hořlavé a výbušné látky,
2. provádět bez souhlasu vlastníka zemní práce,
3. provádět činnosti, které by mohly ohrozit spolehlivost a bezpečnost provozu těchto zařízení nebo ohrozit život, zdraví či majetek osob,
4. provádět činnosti, které by znemožňovaly nebo podstatně znesnadňovaly přístup k těmto zařízením,
5. vysazovat chmelnice a nechávat růst porosty nad výšku 3 metry.

Pokud stavba nebo stavební činnost zasahuje do ochranného pásma nadzemního vedení, je třeba požádat o písemný souhlas vlastníka nebo provozovatele tohoto zařízení na základě § 46 odst. 8 a 11 energetického zákona.

V ochranných pásmech nadzemních energetických vedení a sítí pro elektronickou komunikaci je třeba dále dodržovat následující podmínky:

1. Při pohybu nebo pracích v blízkosti elektrického vedení se nesmí osoby, předměty, prostředky nemající povahu jeřábu přiblížit k živým částem vodičů vysokého napětí blíže než 2 metry a u vodičů velmi vysokého napětí blíže než 3 metry (dle PNE 330000-6), pokud není větší vzdálenost stanovena v jiném předpisu (např. ČSN ISO 12480-1).
2. Jeřáby a jim podobná zařízení musí být umístěny tak, aby v kterékoli poloze byly všechny jejich části mimo ochranné pásmo vedení, a musí být zamezeno vymrštění lana.
3. Je zakázáno stavět budovy nebo jiné objekty v ochranných pásmech nadzemních vedení vysokého napětí.
4. Je zakázáno, provádět veškeré pozemní práce, při kterých by byla narušena stabilita podpěrných bodů (sloupů nebo stožárů).
5. Je zakázáno upevňovat antény, reklamy, ukazatele apod. pod, přes nebo přímo na stožáry elektrického vedení.
6. Dodavatel prací musí prokazatelně seznámit své pracovníky, jichž se to týká s ČSN EN 50110-1.
7. Pokud není možné dodržet body č. 1 až 4, je možné požádat příslušný provozní útvar provozovatele distribuční soustavy o další řešení (zajištění odborného dohledu pracovníka s elektrotechnickou kvalifikací dle Vyhlášky č. 50/1978 Sb., vypnutí a zajištění zařízení, zaizolování živých částí apod.), pokud nejsou tyto podmínky již součástí jiného vyjádření ke konkrétní stavbě.
8. V případě požadavku na vypnutí zařízení po nezbytnou dobu provádění prací je nutné požádat minimálně 2 měsíce před požadovaným termínem. V případě vedení nízkého napětí je možné též požádat o zaizolování části vedení.
9. Stavba bude situována tak, aby každá její část včetně dočasných zařízení byla vzdálena nejméně 1,5 m od osy nadzemního zařízení pro elektronickou komunikaci.
10. Do vzdálenosti 1,5 metru od osy nadzemního zařízení pro elektronickou komunikaci nebudou používány mechanismy ohrožující provoz zařízení, skladování materiál, zemina, prováděny postřiky nebo jiná činnost, která by mohla ohrozit provoz zařízení nebo jiného zařízení souvisejícího s nadzemní sítí pro elektronickou komunikaci.

Případné nedodržení uvedených podmínek bude řešeno příslušným stavebním úřadem nebo nahlášeno Energetickému regulačnímu úřadu jako správní delikt ve smyslu příslušného ustanovení energetického zákona, spočívající v porušení zákazu provádět činnosti v ochranných pásmech dle § 46 uvedeného zákona.

PODMÍNKY PRO PROVÁDĚNÍ ČINNOSTÍ V OCHRANNÝCH PÁSMECH ELEKTRICKÝCH STANIC

Ochranné pásmo elektrické stanice je stanoveno v § 46 odst. 6 zákona č. 458/2000 Sb., o podmínkách podnikání a o výkonu státní správy v energetických odvětvích a o změně některých zákonů (energetický zákon), a je vymezeno svislými rovinami vedenými ve vodorovné vzdálenosti:

- a) u venkovních el. stanic a dále stanic s napětím větším než 52 kV v budovách 20 metrů od oplocení nebo od vnějšího líce obvodového zdíva,
- b) u stožárových elektrických stanic a věžových stanic s venkovním přívodem s převodem napětí z úrovně nad 1 kV a menší než 52 kV na úroveň nízkého napětí 7 m od vnější hrany půdorysu stanice ve všech směrech,
- c) u kompaktních a zděných el. stanic s převodem napětí z úrovně nad 1 kV a menší než 52 kV na úroveň nízkého napětí 2 metry od vnějšího pláště stanice ve všech směrech,
- d) u vestavěných el. stanic 1 metr od obestavění.

V ochranném pásmu elektrické stanice je podle § 46 odst. 8 a 10 energetického zákona zakázáno:

- 1. zřizovat bez souhlasu vlastníka těchto zařízení stavby či umisťovat konstrukce a jiná podobná zařízení, jakož i uskláňovat hořlavé a výbušné látky,
- 2. provádět bez souhlasu vlastníka zemní práce,
- 3. provádět činnosti, které by mohly ohrozit spolehlivost a bezpečnost provozu těchto zařízení nebo ohrozit život, zdraví či majetek osob,
- 4. provádět činnosti, které by znemožňovaly nebo podstatně znesnadňovaly přístup k těmto zařízením.

Pokud stavba nebo stavební činnost zasahuje do ochranného pásma elektrické stanice, je třeba požádat o písemný souhlas vlastníka nebo provozovatele tohoto zařízení na základě § 46 odst. 8 a 11 energetického zákona.

V ochranném pásmu elektrické stanice je dále zakázáno provádět činnosti, které by mohly mít za následek ohrožení bezpečnosti a spolehlivosti provozu stanice nebo zmenšující či podstatně znesnadňující její obsluhu a údržbu a to zejména:

- 5. provádět výkopové práce ohrožující zaústění podzemních vedení vysokého a nízkého napětí nebo stabilitu stavební části el. stanice (viz podmínky pro činnosti v ochranných pásmech podzemního vedení),
- 6. skladovat či umisťovat předměty bránící přístupu do elektrické stanice nebo k rozvaděčům vysokého nebo nízkého napětí,
- 7. umisťovat antény, reklamy, ukazatele apod.,
- 8. zřizovat oplocení, které by znemožnilo obsluhu el. stanice.

Případné nedodržení uvedených podmínek bude řešeno příslušným stavebním úřadem nebo nahlášeno Energetickému regulačnímu úřadu jako správní delikt ve smyslu příslušného ustanovení energetického zákona spočívající v porušení zákazu provádět činnosti v ochranných pásmech dle § 46 uvedeného zákona.



DISTRIBUCE

PODMÍNKY PRO PROVÁDĚNÍ ČINNOSTÍ V OCHRANNÝCH PÁSMECH NEBO BEZPROSTŘEDNÍ BLÍZKOSTI ZAŘÍZENÍ TECHNICKÉ INFRASTRUKTURY

Ochranné pásmo zařízení technické infrastruktury činí 1 metr po obou stranách od potrubí nebo kabelu.

V ochranném pásmu zařízení technické infrastruktury je zakázáno bez souhlasu společnosti ČEZ Distribuce, a. s., provádět činnosti, které by mohly ohrozit vodárenské, plynárenské, kanalizační nebo jiné zařízení technické infrastruktury, jejich spolehlivost a bezpečnost provozu. Při provádění veškerých činností v ochranném pásmu i mimo ně nesmí dojít k poškození těchto zařízení.

V projektech v bezprostřední blízkosti zařízení technické infrastruktury je nutno dodržet vzájemné vzdálenosti inženýrských sítí dle ČSN 73 6005.

Pozn.: Uvedené právní nebo technické normy jsou uvažovány v platném znění.



ŽADATEL
D PROJEKT PLZEŇ Nedvěď s.r.o.
Útušice 66
332 09 Útušice

NAŠE ZNAČKA
0700283142

VYŘIZUJE / LINKA

VYŘÍZENO DNE
22.10.2020

Sdělení o existenci komunikačního vedení společnosti ČEZ ICT Services, a. s.

Název akce: **II/198 TACHOV OBCHVAT**

Účel: **Informativní**

Vážený zákazníku,
dovolujeme si reagovat na Vaši žádost číslo 0700283142 ze dne 22.10.2020, která se týkala sdělení o existenci komunikačního zařízení na Vámi určeném zájmovém území.

Dle vědomí společnosti ČEZ ICT Services, a. s., se na Vámi vymezeném zájmovém území:
nenachází komunikační zařízení v majetku společnosti ČEZ ICT Services, a. s.

Zároveň si Vás dovoluujeme upozornit, že není vyloučeno, že se ve Vámi vymezeném zájmovém území nachází jiné zařízení, které není v majetku společnosti ČEZ ICT Services, a. s.

Toto sdělení je platné do 22.10.2021.

V souvislosti s výše uvedeným si Vás dovoluujeme upozornit, že sdělení o existenci či neexistenci sítí představuje skutečnosti tvořící obchodní tajemství společnosti ČEZ ICT Services, a. s. Poskytnuté informace jsou dále také důvěrnými informacemi společnosti ČEZ ICT Services, a. s. Z výše uvedených důvodů si Vás proto společnost ČEZ ICT Services, a. s., dovoluje upozornit, že s poskytnutými informacemi je potřeba nakládat dle platných právních předpisů, v opačném případě se vystavujete postihu ve smyslu platné právní úpravy. V této souvislosti si Vás dovoluujeme rovněž upozornit, že požadované informace nesmí být předány, sděleny, využity, zpřístupněny, či jiným způsobem postoupeny na jakoukoli třetí osobu bez předchozího prokazatelného souhlasu společnosti ČEZ ICT Services, a. s. Informace o existenci sítí mohou být využity pouze pro účel, pro který byly vyžádány.

ČEZ ICT Services, a. s.

Praha, Praha 4
Duhová 1531/3
PSČ 140 53
IČ: 26470411

Přílohy

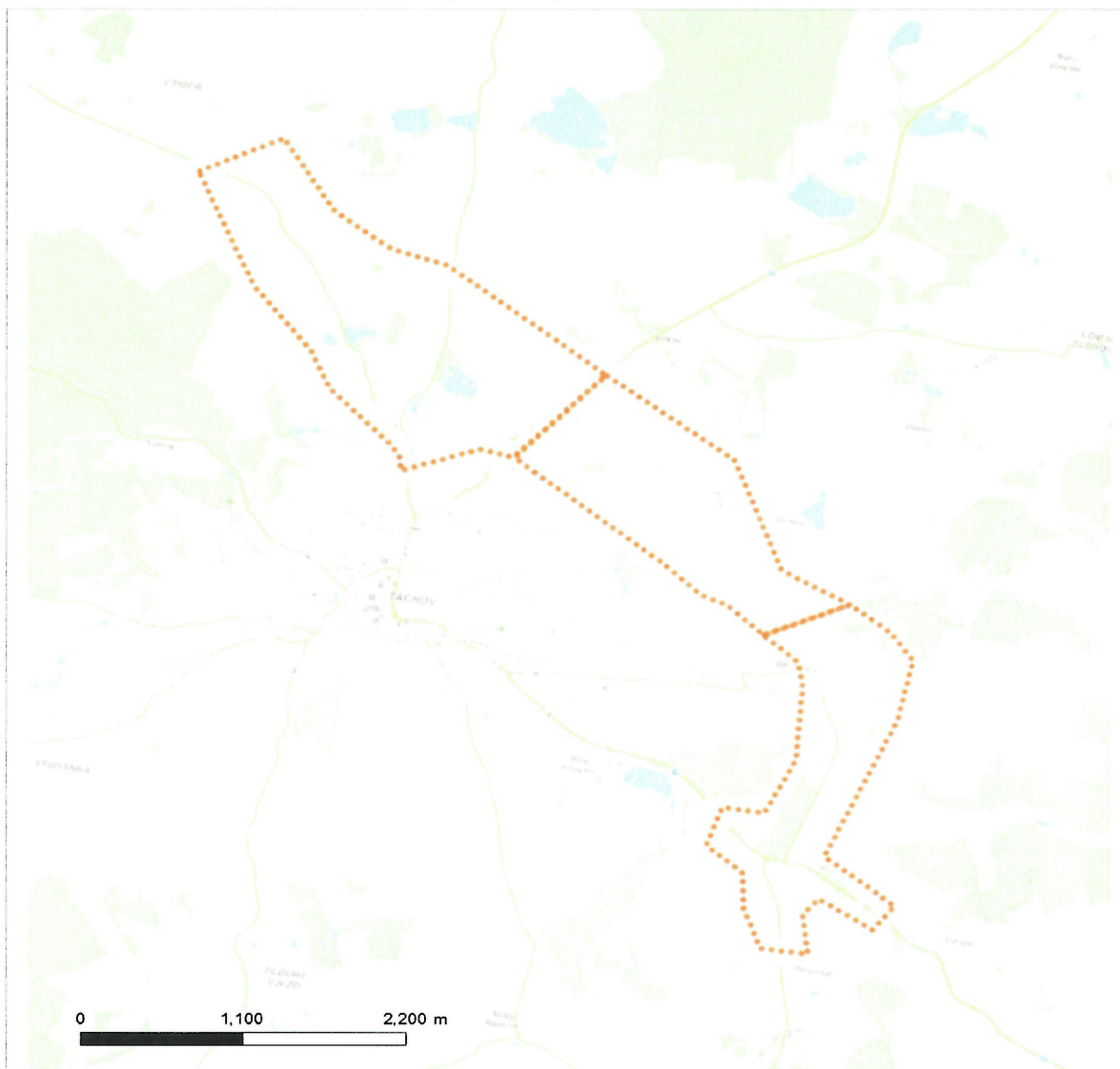
Situační výkres zájmového území










Platí pouze se sdělením číslo 0700283142.

Zakreslené polohy zařízení v příloze jsou pouze informativní.

Situační výkres zájmového území



LEGENDA

- | | |
|---|---|
|  Nadzemní optické vedení |  Radioreléový spoj vzduch |
|  Podzemní optické vedení |  Zájmové území |
|  Nadzemní metalické vedení |  Hranice katastrálního území |
|  Podzemní metalické vedení | |



ŽADATEL

D PROJEKT PLZEŇ Nedvěd s.r.o.

Útušice 66

332 09 Útušice

NAŠE ZNAČKA
0201143268

VYŘIZUJE / LINKA

VYŘÍZENO DNE
22.10.2020

Sdělení o existenci komunikačního vedení společnosti Telco Pro Services, a. s.

Název akce: II/198 TACHOV OBCHVAT

Účel: Informativní

Vážený zákazníku,
dovolujeme si reagovat na Vaši žádost číslo 0201143268 ze dne 22.10.2020, která se týkala sdělení o existenci komunikačního zařízení na Vámi určeném zájmovém území.

Dle vědomí společnosti Telco Pro Services, a. s., se na Vámi vymezeném zájmovém území:
nenachází komunikační zařízení v majetku společnosti Telco Pro Services, a. s.

Zároveň si Vás dovoluujeme upozornit, že není vyloučeno, že se ve Vámi vymezeném zájmovém území nachází jiné zařízení, které není v majetku společnosti Telco Pro Services, a. s.

Toto sdělení je platné do 22.10.2021.

V souvislosti s výše uvedeným si Vás dovoluujeme upozornit, že sdělení o existenci či neexistenci sítě představuje skutečnosti tvořící obchodní tajemství společnosti Telco Pro Services, a. s. Poskytnuté informace jsou dále také důvěrnými informacemi společnosti Telco Pro Services, a. s. Z výše uvedených důvodů si Vás proto společnost Telco Pro Services, a. s., dovoluje upozornit, že s poskytnutými informacemi je potřeba nakládat dle platných právních předpisů, v opačném případě se vystavujete postihu ve smyslu platné právní úpravy. V této souvislosti si Vás dovoluujeme rovněž upozornit, že požadované informace nesmí být předány, sděleny, využity, zpřístupněny, či jiným způsobem postoupeny na jakoukoli třetí osobu bez předchozího prokazatelného souhlasu společnosti Telco Pro Services, a. s. Informace o existenci sítě mohou být využity pouze pro účel, pro který byly vyžádány.

S pozdravem

Telco Pro Services, a. s.

Praha, Praha 4
Duhová 1531/3
PSČ 140 00
IČ: 29148278

Přílohy

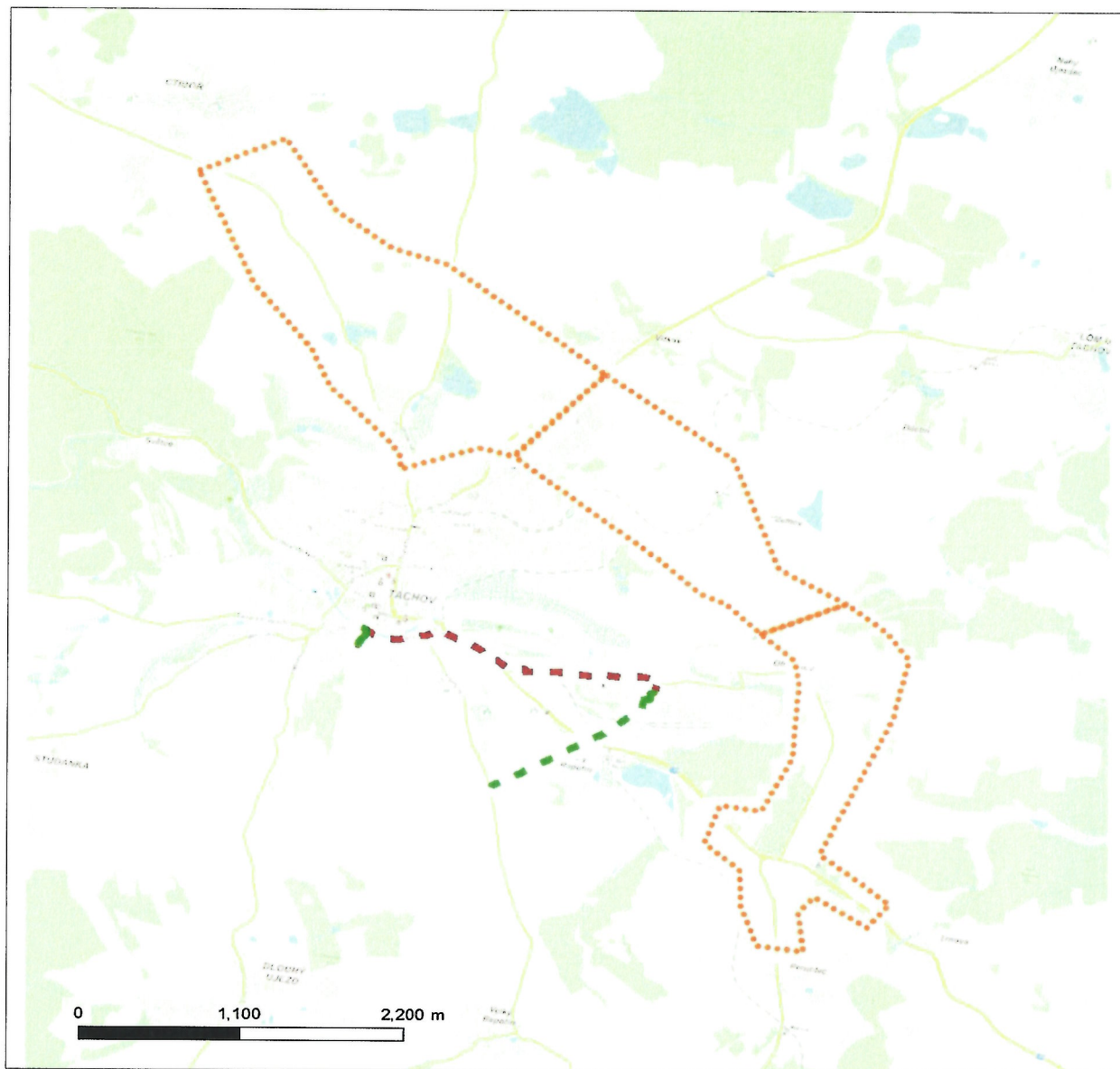
Situační výkres zájmového území



Platí pouze se sdělením číslo 0201143268.

Zakreslené polohy zařízení v příloze jsou pouze informativní.

Situační výkres zájmového území



LEGENDA

- | | |
|-------------------------------|--------------------------------|
| --- Nadzemní optické vedení | --- Radioreléový spoj vzduch |
| — Podzemní optické vedení | ... Zájmové území |
| --- Nadzemní metalické vedení | == Hranice katastrálního území |
| — Podzemní metalické vedení | |

VYJÁDŘENÍ O EXISTENCI SÍTĚ ELEKTRONICKÝCH KOMUNIKACÍ
společnosti CETIN a.s.
(„Vyjádření“)

A VŠEOBECNÉ PODMÍNKY OCHRANY SÍTĚ ELEKTRONICKÝCH KOMUNIKACÍ
společnosti CETIN a.s.
(„Všeobecné podmínky ochrany SEK“)

toto Vyjádření a Všeobecné podmínky ochrany SEK je vydané dle ustanovení § 101 zákona č. 127/2005 Sb., o elektronických komunikacích a o změně některých souvisejících zákonů, v platném znění („**Zákon o elektronických komunikacích**“), a dle ustanovení § 161 zákona č. 183/2006 Sb., o územním plánování a stavebním řádu, v platném znění („**Stavební zákon**“), a dle příslušných ustanovení zákona č. 89/2012 Sb., občanského zákoníku, v platném znění („**Občanský zákoník**“)

Číslo jednací: 605908/20

Číslo žádosti: 0120 757 444 („Žádost“)

Název akce („Stavba“)	II/198 Tachov - obchvat - technická studie	
Důvod vydání Vyjádření („Důvod vyjádření“)	Informace o poloze sítě	
Žadatel	D PROJEKT PLZEŇ Nedvěd s.r.o.	
Stavebník	Správa a údržba silnic Plzeňského kraje, příspěvková organiz, Koterovská 462/Koter, Plzeň, 32600	
Zájmové území	Okres	Tachov
	Obec	Ctiboř, Částkov, Tachov, Tisová
	Kat. území / č. parcely	Ctiboř u Tachova; Pernolec; Oldřichov u Tachova; Tachov; Vítkov u Tachova; Trnová u Tachova
Platnost Vyjádření	15. 4. 2022 („Den konce platnosti Vyjádření“)	

Žadatel Žádostí určil a vyznačil Zájmové území, jakož i určil Důvod Vyjádření.

Na základě určení a vyznačení Zájmového území Žadatelem a na základě určení Důvodu Vyjádření vydává společnost CETIN a.s. následující Vyjádření:

Dojde ke střetu se sítí elektronických komunikací (dále jen „SEK“) společnosti CETIN a.s.

- (I) Na Žadatelem určeném a vyznačeném Zájmovém území se vyskytuje SEK společnosti CETIN a.s.; a
- (II) Stavebník nebo jím pověřená třetí osoba je povinen řídit se Všeobecnými podmínkami ochrany SEK, které jsou nedílnou součástí Vyjádření; a
- (III) pro případ, že bude nezbytné přeložení SEK, zajistí vždy takové přeložení SEK její vlastník, společnost CETIN a.s. Stavebník, který vyvolal překládku SEK je dle ustanovení § 104 odst. 17 Zákona o elektronických komunikacích povinen uhradit společnosti CETIN a.s. veškeré náklady na nezbytné úpravy dotčeného úseku SEK, a to na úrovni stávajícího technického řešení; a
- (IV) pro účely přeložení SEK dle bodu (III) tohoto Vyjádření je Stavebník povinen uzavřít se společností CETIN a.s. Smlouvu o realizaci překládky SEK; a
- (V) Stavebník a/nebo Žadatel není oprávněn užít toto Vyjádření k podání jakékoliv žádosti o vydání jakéhokoliv správního rozhodnutí či jiného rozhodnutí majícího obdobný charakter.

Číslo jednací: 605908/20

Číslo žádosti: 0120 757 444

Vyjádření je platné pouze pro Zájmové území určené a vyznačené Žadatelem, jakož i pro Důvod Vyjádření stanovený a určený Žadatelem v Žádosti.

Vyjádření pozbývá platnosti i) dnem, kdy je Žadatelem a/nebo Stavebníkem použito k podání žádosti o vydání jakéhokoliv správního rozhodnutí či jiného rozhodnutí majícího obdobný charakter a/nebo dnem zahájení jakéhokoliv správního rozhodnutí či jiného rozhodnutí majícího obdobný charakter, ve kterém bylo Vyjádření použito, ii) uplynutím doby platnosti v tomto Vyjádření uvedeného, iii) změnou rozsahu Zájmového území či změnou Důvodu Vyjádření uvedeného v Žádosti a/nebo iv) porušením Všeobecných podmínek ochrany SEK, to vše v závislosti na tom, která ze skutečností rozhodná pro pozbytí platnosti Vyjádření nastane nejdříve.

Společnost CETIN a.s. vydáním tohoto Vyjádření poskytla Žadateli pro Žadatelem určené a vyznačené Zájmové území veškeré informace o SEK dostupné společnosti CETIN a.s. ke dni podání Žádosti.

Ze strany společnosti CETIN a.s. může v některých případech docházet ke zpracování Vašich osobních údajů. Ke zpracování Vašich osobních údajů dochází vždy v souladu s platnými právními předpisy. Konkrétní zásady a podmínky zpracování osobních údajů společností CETIN a.s. jsou dostupné na stránce <https://www.cetin.cz/zasady-ochrany-osobnich-udaju>.

V případě dotazů k Vyjádření kontaktujte prosím asistenční linku 238 461 111.

Přílohami Vyjádření jsou:

- *Všeobecné podmínky ochrany SEK*
- *Informace k vytýčení SEK ve vlastnictví společnosti CETIN a.s.*
- *Další přílohy*

1:1000 Výřez z digitální dokumentace SEK 19x A3
1:10000 Přehledka 2x A2

Vyjádření vydala společnost **CETIN a.s.** dne: 15. 4. 2020.



CETIN a.s.
Českomoravská 2510/19, Libeň
190 00 Praha 9
DIČ: CZ04084063

102

VŠEOBECNÉ PODMÍNKY OCHRANY SÍTĚ ELEKTRONICKÝCH KOMUNIKACÍ společnosti CETIN a.s.**1. PLATNOST VŠEOBECNÝCH PODMÍNEK**

- i) Tyto Všeobecné podmínky ochrany sítě elektronických komunikací (dále jen „VPOSEK“) tvoří součást Vyjádření (jak je tento pojem definován níže v článku 2 VPOSEK).
- ii) V případě rozporu mezi Vyjádřením a těmito VPOSEK mají přednost ustanovení Vyjádření, pokud není těmito VPOSEK stanoveno jinak.

2. DEFINICE

Níže uvedené termíny, jsou-li použity v těchto VPOSEK a uvozeny velkým písmenem, mají následující význam:

„**CETIN**“ znamená CETIN a.s. se sídlem Českomoravská 2510/19, Libeň, 190 00 Praha 9, IČO: 04084063, zapsaná v obchodním rejstříku vedeném Městským soudem v Praze pod spz. B 20623;

„**Den**“ je kalendářní den;

„**Kabelovod**“ podzemní zařízení sestávající se z tělesa Kabelovodu a kabelových komor, sloužící k zatahování kabelů a ochranných trubek;

„**Občanský zákoník**“ znamená zákon č. 89/2012 Sb., občanský zákoník, ve znění pozdějších předpisů;

„**POS**“ je zaměstnanec společnosti CETIN, pověřený ochranou sítě, Miroslav Staviarský, tel.: 602 402 494, e-mail: miroslav.staviarsky@cetin.cz;

„**Pracovní den**“ znamená Den, který není v České republice dnem pracovního klidu nebo státem uznaným svátkem;

„**Příslušné požadavky**“ znamená jakýkoli a každý příslušný právní předpis, vč. technických norem, nebo normativní právní akt veřejné správy či samosprávy, nebo jakékoli rozhodnutí, povolení, souhlas nebo licenci, včetně podmínek, které s ním souvisí;

„**Překládka**“ je stavba spočívající ve změně trasy vedení SEK ve vlastnictví CETIN nebo přemístění zařízení SEK ve vlastnictví CETIN; Stavebník, který Překládku vyvolal, je dle ustanovení § 104 odst. 17 Zákona o elektronických komunikacích povinen uhradit společnosti CETIN veškeré náklady na nezbytné úpravy dotčeného úseku SEK, a to na úrovni stávajícího technického řešení;

„**SEK**“ je síť elektronických komunikací ve vlastnictví CETIN;

„**Stavba**“ je stavba a/nebo činnost ve vztahu, k níž bylo vydáno Vyjádření, a je prováděna Stavebníkem a/nebo Žadatelem v souladu s Příslušnými požadavky, povolená příslušným správním rozhodnutím vydaným dle Stavebního zákona;

„**Stavebník**“ je osoba takto označená ve Vyjádření;

„**Stavební zákon**“ je zákon č. 183/2006 Sb., o územním plánování a stavebním řádu;

„**Vyjádření**“ je vyjádření o existenci sítě elektronických komunikací vydané společností CETIN dne 15. 4. 2020 pod č.j. 605908/20;

„**Žájmové území**“ je území označené Žadatelem a/nebo Stavebníkem v Žádosti;

„**Situační výkres**“ je výkres, který je přílohou Vyjádření a obsahuje Žájmové území určené a vyznačené Žadatelem v Žádosti a výřezy účelové mapy SEK;

„**Zákon o elektronických komunikacích**“ je zákon č. 127/2005 Sb., o elektronických komunikacích a o změně některých souvisejících zákonů, ve znění pozdějších předpisů;

„**Žadatel**“ je osoba takto označená ve Vyjádření.

„**Žádost**“ je žádost, kterou Žadatel a/nebo Stavebník požádal CETIN o vydání Vyjádření.

3. PLATNOST A ÚČINNOST VPOSEK

Tyto VPOSEK jsou platné a účinné dnem odeslání Vyjádření na i) adresu elektronické pošty Stavebníka a/nebo Žadatele uvedenou v Žádosti nebo ii) adresu pro doručení prostřednictvím poštovní přepravy uvedenou Stavebníkem a/nebo Žadatelem v Žádosti.

4. OBECNÁ PRÁVA A POVINNOSTI STAVEBNÍKA A/NEBO ŽADATELE

- i) Stavebník, Žadatel je výslovně srozuměn s tím, že SEK je veřejně prospěšným zařízením, byla zřízena ve veřejném zájmu a je chráněna Příslušnými požadavky.
- ii) SEK je chráněna ochranným pásmem, jehož rozsah je stanoven (a) ustanovením § 102 Zákona o elektronických komunikacích a/nebo (b) právními předpisy účinnými před Zákonom o elektronických komunikacích, není-li Příslušnými požadavky stanoveno jinak.
- iii) Stavebník, Žadatel nebo jím pověřená třetí osoba, je povinen při provádění Stavby nebo jiných prací, při odstraňování havárií a projektování staveb, řídit se Příslušnými požadavky, správnou praxí v oboru stavebnictví a technologickými postupy a je povinen učinit veškerá nezbytná opatření vyžadovaná Příslušnými požadavky k ochraně SEK před poškozením. Povinnosti dle tohoto odstavce má Stavebník rovněž ve vztahu k SEK, které se nachází mimo Žájmové území.
- iv) Při zjištění jakéhokoliv rozporu mezi údaji v Situačním výkresu, který je přílohou Vyjádření a skutečným stavem, je Stavebník a/nebo Žadatel povinen bez zbytečného odkladu, nejpozději Den následující po zjištění takové skutečnosti, zjištěný rozpor oznámit POS.
- v) Stavebník, Žadatel nebo jím pověřená třetí osoba, je povinen každé poškození či krádež SEK bezodkladně, nejpozději Den následující po zjištění takové skutečnosti, oznámit takovou skutečnost dohledovému centru společnosti CETIN na telefonní číslo +420 238 464 190.
- vi) Bude-li Stavebník, Žadatel nebo jím pověřená třetí osoba na společnosti CETIN požadovat, aby se jako účastník správního řízení, pro jehož účely bylo toto Vyjádření vydáno, vzdala práva na odvolání proti rozhodnutí vydanému ve správním řízení, je oprávněn kontaktovat POS.

5. POVINNOSTI STAVEBNÍKA PŘI PŘÍPRAVĚ STAVBY

- i) Při projektování Stavby je Stavebník povinen zajistit, aby projektová dokumentace Stavby (i) zohledňovala veškeré požadavky na ochranu SEK vyplývající z Příslušných požadavků, zejména ze Zákona o elektronických komunikacích a Stavebního zákona, (ii) respektovala správnou praxi v oboru stavebnictví a technologické postupy a (iii) umožňovala, aby i po provedení a umístění Stavby dle takové projektové dokumentace byla společnost CETIN, jako vlastník SEK schopna bez jakýchkoli omezení a překážek provozovat SEK, provádět údržbu a opravy SEK.
- ii) Nebude-li možné projektovou dokumentaci zajistit některý, byť i jeden z požadavků dle předchozího odstavce (i) a/nebo umístění Stavby by mohlo způsobit, že nebude naplněn některý, byť i jeden z požadavků dle předchozího odstavce (i), vyvolá Stavebník Překládku.
- iii) Při projektování Stavby, která se nachází nebo je u ní zamýšleno, že se bude nacházet v ochranném pásmu radiových tras společnosti CETIN a překračuje výšku 15 m nad zemským povrchem, a to včetně dočasných objektů zařízení staveniště (jeřáby, konstrukce, atd.) je Stavebník povinen písemně kontaktovat POS za účelem získání konkrétního stanoviska a podmínek k ochraně radiových tras společnosti CETIN a pro určení, zda Stavba vyvolá Překládku. Ochranné pásmo radiových tras v šíři 50m je zakresleno do situačního výkresu, který je součástí tohoto Vyjádření.

VŠEOBECNÉ PODMÍNKY OCHRANY SÍTĚ ELEKTRONICKÝCH KOMUNIKACÍ společnosti CETIN a.s.

- (iv) Pokud se v Zájmovém území nachází podzemní silové vedení (NN) ve vlastnictví společnosti CETIN, je Stavebník povinen ve vztahu k projektové dokumentaci zajistit totéž, co je uvedeno pod písm (i) tohoto článku 5, přičemž platí, že Stavebník vyvolá Překládku v případech uvedených pod písm (ii) tohoto článku 5.
- (v) Stavebník je povinen při projektování Stavby, která je stavbou (a) zařízení silových elektrických sítí (VN, VVN a ZVVN) a/nebo (b) trakčních vedení, provést výpočet či posouzení rušivých vlivů na SEK, zpracovat ochranná opatření, to vše dle a v souladu s Příslušnými požadavky. Stavebník je povinen nejpozději třicet (30) Dnů před podáním žádosti o vydání příslušného správního rozhodnutí k umístění Stavby dle Stavebního zákona předat POS výpočet či posouzení rušivých vlivů na SEK a zpracovaná ochranná opatření.
- (vi) Je-li Stavba v souběhu s Kabelovodem, nebo Kabelovod kříží, je Stavebník povinen nejpozději ke Dni, ke kterému započne se zpracováním projektové dokumentace ke Stavbě, oznámit POS a projednat s POS (a) veškeré případy, kdy trajektorie podvrtní a protlaků budou vedeny ve vzdálenosti menší, než je 1,5 m od Kabelovodu a (b) jakékoliv výkopové práce, které budou nebo by mohly být vedeny v úrovni či pod úroveň Kabelovodu nebo kabelové komory.
- (vii) Je-li Stavba umístěna nebo má být umístěna v blízkosti Kabelovodu, ve vzdálenosti menší, než jsou 2 m nebo kříží-li Stavba Kabelovod ve vzdálenosti menší, než je 0,5 m nad nebo kdekoliv pod Kabelovodem, je Stavebník povinen předložit POS k posouzení zakreslení Stavby v příčných řezech, přičemž do příčného řezu je Stavebník rovněž povinen zakreslit profil kabelové komory.

6. POVINNOSTI STAVEBNÍKA PŘI PROVÁDĚNÍ STAVBY

- (i) Stavebník je před započítím jakýchkoliv zemních prací ve vztahu ke Stavbě povinen vyznačit trasu SEK na terénu dle Příslušných požadavků a dle Stavebního zákona. S vyznačenou trasou SEK je Stavebník povinen seznámit všechny osoby, které budou anebo by mohly zemní práce ve vztahu ke Stavbě provádět. V případě porušení této povinnosti bude Stavebník odpovědný společnosti CETIN za náklady a škody, které porušením této povinnosti společnosti CETIN vzniknou a je povinen je společnosti CETIN uhradit.
- (ii) Pět (5) Pracovních dní před započítím jakýchkoliv prací ve vztahu ke Stavbě je Stavebník povinen oznámit společnosti CETIN, že zahájí práce či činnosti ve vztahu ke Stavbě. Písemné oznámení dle předchozí věty zašle Stavebník na adresu elektronické pošty POS a bude obsahovat minimálně číslo jednací Vyjádření a kontaktní údaje Stavebníka.
- (iii) Stavebník je povinen zabezpečit a zajistit SEK proti mechanickému poškození, a to zpravidla dočasným umístěním silničních betonových panelů nad kabelovou trasou SEK. Do doby, než je zajištěna a zabezpečena ochrana SEK proti mechanickému poškození, není Stavebník oprávněn přejíždět vozidly nebo stavební mechanizací kabelovou trasu SEK. Při přepravě vysokých nákladů nebo při projíždění stroji, vozidly či mechanizací pod nadzemním vedením SEK je Stavebník povinen prověřit, zda výška nadzemního vedení SEK je dostatečná a umožňuje spolehlivý a bezpečný způsob přepravy nákladu či průjezdu strojů, vozidel či mechanizace.
- (iv) Při provádění zemních prací v blízkosti SEK je Stavebník povinen postupovat tak, aby nedošlo ke změně hloubky uložení nebo prostorového uspořádání SEK. V místech, kde SEK vystupuje ze země do budovy, rozváděče, na sloup apod. je Stavebník povinen vykonávat zemní práce se zvýšenou mírou opatrnosti, výkopové práce v blízkosti sloupů nadzemního vedení SEK je Stavebník povinen provádět v takové vzdálenosti od sloupu nadzemního vedení SEK,

- kteřá je dostatečná k tomu, aby nedošlo nebo nemohlo dojít k narušení stability sloupu nadzemního vedení SEK. Stavebník je povinen zajistit, aby jakoukoliv jeho činností nedošlo bez souhlasu a vědomí společnosti CETIN (a) ke změně nivelety terénu, a/nebo (b) k výsadbě trvalých porostů, a/nebo (c) ke změně rozsahu a změně konstrukce zpevněných ploch. Pokud došlo k odkrytí SEK, je Stavebník povinen SEK po celou dobu odkrytí náležitě zabezpečit proti prověšení, poškození a odcizení.
- (v) Zjistí-li Stavebník kdykoliv během provádění prací ve vztahu ke Stavbě jakýkoliv rozpor mezi údaji v projektové dokumentaci a skutečností, je povinen bezodkladně přerušit práce a oznámit zjištěný rozpor na adresu elektronické pošty POS. Stavebník není oprávněn pokračovat v pracích ve vztahu ke Stavbě do doby, než získá písemný souhlas POS s pokračováním prací.
- (vi) Stavebník není bez předchozího písemného souhlasu společnosti CETIN oprávněn manipulovat s kryty kabelových komor, jakkoliv zakrývat vstupy do kabelových komor, a to ani dočasně, vstupovat do kabelových komor, jakkoliv manipulovat s případně odkrytými prvky SEK či s jakýmkoliv jiným zařízením se SEK souvisejícím. Rovněž bez předchozího písemného souhlasu společnosti CETIN není Stavebník oprávněn umístit nad trasou Kabelovodu jakoukoliv jinou síť technické infrastruktury v podélném směru.
- (vii) Byla-li v souladu s Vyjádřením a těmito VPOSEK odkryta SEK je Stavebník povinen tři (3) Pracovní dny před zakrytím SEK písemně oznámit POS zakrytí SEK a vyzvat ho ke kontrole před zakrytím. Oznámení Stavebníka dle předchozí věty musí obsahovat minimálně předpokládaný Den zakrytí, číslo jednací Vyjádření a kontaktní údaje Stavebníka. Stavebník není oprávněn provést zakrytí do doby, než získá písemný souhlas POS se zakrytím.

7. ROZHODNÉ PRÁVO

Vyjádření a VPOSEK se řídí českým právem, zejména Občanským zákoníkem, Zákonem o elektronických komunikacích a Stavebním zákonem. Veškeré spory z Vyjádření či VPOSEK vyplývající budou s konečnou platností řešeny u příslušného soudu České republiky.

8. PÍSEMNÝ STYK

Písemným stykem či pojmem „písemně“ se pro účely Vyjádření a VPOSEK rozumí předání zpráv jedním z těchto způsobů:

- v listinné podobě;
- e-mailovou zprávou se zaručeným elektronickým podpisem dle zák. č. 227/2000 Sb., o elektronickém podpisu a o změně některých dalších zákonů (zákon o elektronickém podpisu), ve znění pozdějších předpisů;

9. ZÁVĚREČNÁ USTANOVENÍ

- (i) Stavebník, Žadatel nebo jím pověřená třetí osoba je počínaje Dnem převzetí Vyjádření povinen užít informace a data uvedená ve Vyjádření pouze a výhradně k účelu, pro který mu byla tato poskytnuta. Stavebník, Žadatel nebo jím pověřená třetí osoba není oprávněn informace a data rozmnožovat, rozšiřovat, pronajímat, půjčovat či jinak umožnit jejich užívání třetí osobou bez předchozího písemného souhlasu společnosti CETIN.
- (ii) Pro případ porušení kterékoli z povinností Stavebníka, Žadatele nebo jím pověřené třetí osoby, založené Vyjádřením /nebo těmito VPOSEK je Stavebník, Žadatel či jím pověřená třetí osoba odpovědný za veškeré náklady a škody, které společnosti CETIN vzniknou porušením povinností Stavebníka, Žadatele nebo jím pověřené třetí osoby.

Číslo jednací: 605908/20

Číslo žádosti: 0120 757 444

Informace k vytyčení *SEK*

V případě požadavku na vytyčení *PVSEK* společnosti *CETIN a.s.* se, prosím, obraťte na společnost uvedené níže.

CETIN a.s. - středisko Čechy západ

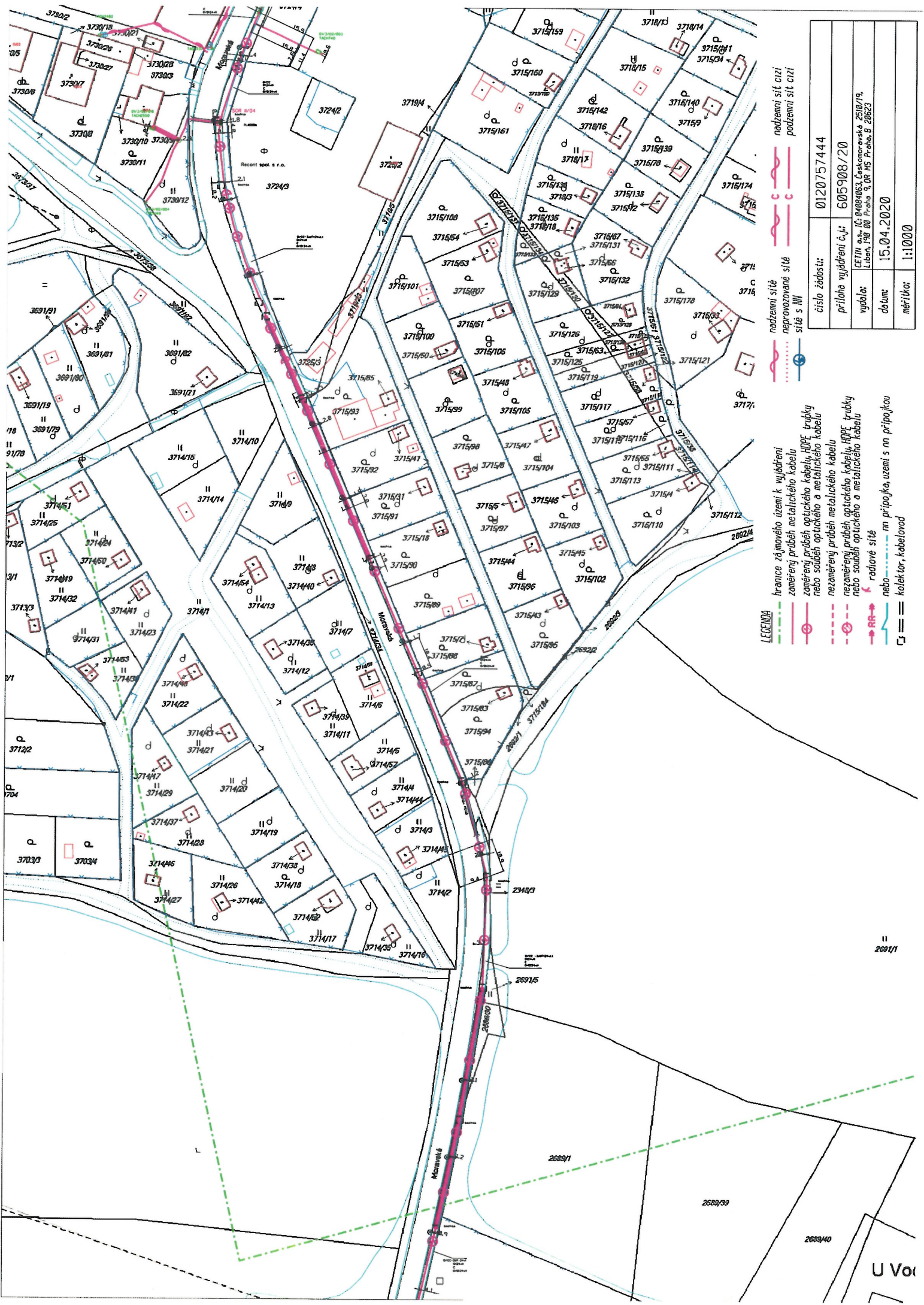
se sídlem: Českomoravská 2510/19, Libeň, 190 00 Praha 9

IČ: 04084063

DIČ: CZ04084063

kontakt: Daniela Vostrá, Plzeň, Lidická 20, tel: 238465653, e-mail: daniela.vostra@cetin.cz, dostupnost 7 - 15:30h,

Jaromír Pflanzler, Klatovy -Luby 173, MT: 723 376 566 mezi 7:00 a 8:00

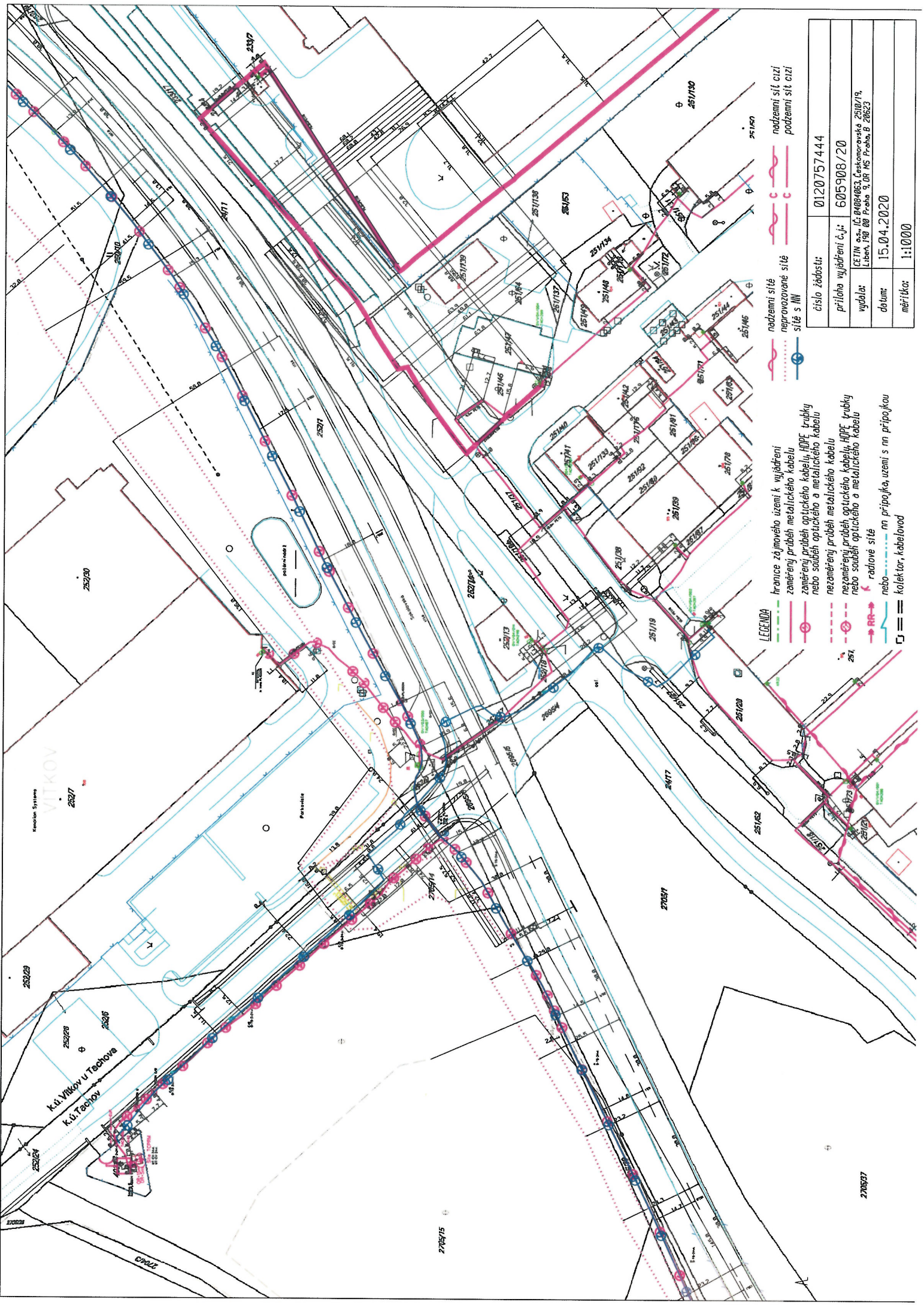


- LEGENDA
- hranice zájmového území k vyjádření
 - záměření průběh optického kabelu
 - záměření průběh optického kabelu HPLF trubky
 - nebo souběh optického a metalického kabelu
 - nezaměřený průběh metalického kabelu
 - nezaměřený průběh optického kabelu HPLF trubky
 - nebo souběh optického a metalického kabelu
 - radiové síť
 - nn přípojka, uzemnění s nn přípojkou
 - kolektor, kabelovod

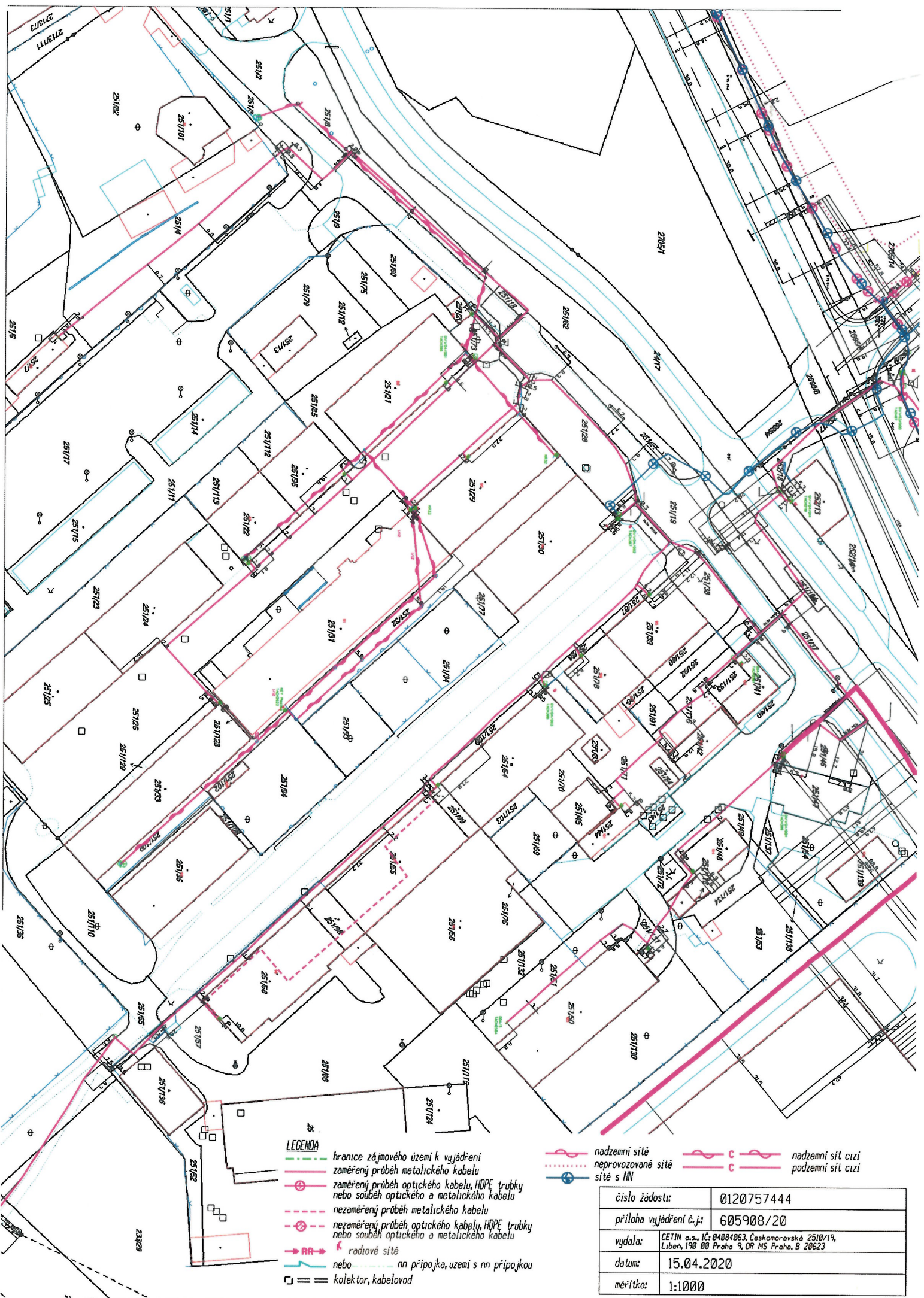
- nadzemní síť
- nadzemní síť cizí
- neprovozovaná síť
- podzemní síť cizí
- síť s NN

číslo žádosti:	0120757444
příloha vyjádření č.j.:	605908/20
vydala:	ČETM a.s., IČ: 04094863, Česká zbrojovka a.s. 2510/19, Libeň, 190 00 Praha 8, B 26623
datum:	15.04.2020
mřítko:	1:1000

U Voř



číslo žádosti:	0120757444
příloha vyjádření č.j.:	605908/20
vydala:	ČETM, s.r.o., IČ: 04084063, Česká komora č. 2510/19, Libeň, 190 00 Praha 9, ÚR HS Praha, B 26623
datum:	15.04.2020
mřítko:	1:1000

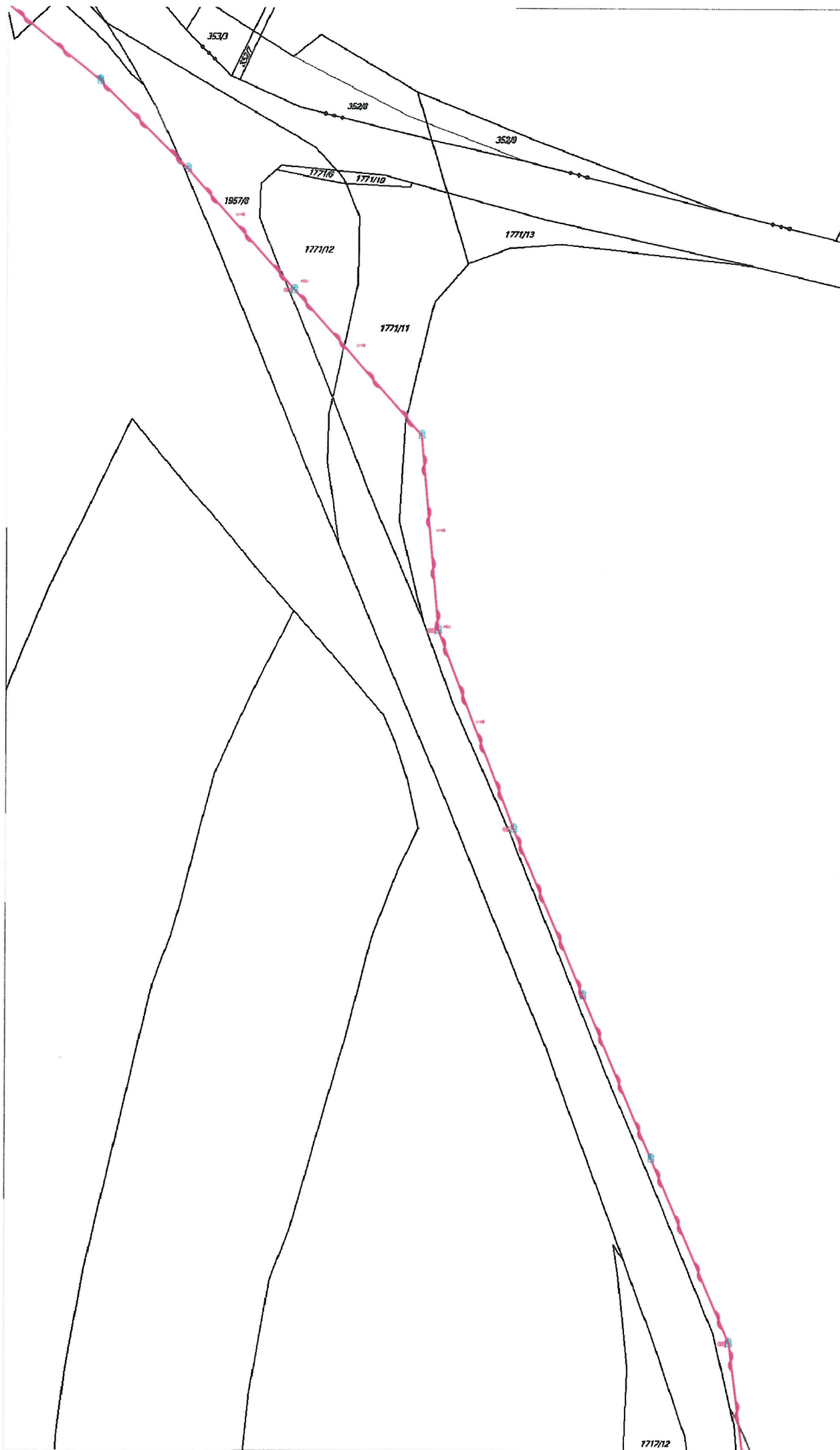


LEGENDA

- hranice zájmového území k vyjádření
- zaměřený průběh optického kabelu, HDPE trubky nebo souběh optického a metalického kabelu
- - - nezaměřený průběh optického kabelu
- - - nezaměřený průběh metalického kabelu
- radiové sítě
- nebo — nn přípojka, území s nn přípojkou
- = kolektor, kabelovod

- nadzemní síť
- neprovozané síť
- síť s NN
- nadzemní síť cizí
- podzemní síť cizí

číslo žádosti:	0120757444
příloha vyjádření č.j.:	605908/20
vydala:	CETIN a.s. IČ: 04084063, Českomoravská 2510/19, Libeň, 190 00 Praha 9, OR MS Praha, B 20623
datum:	15.04.2020
měřítko:	1:1000

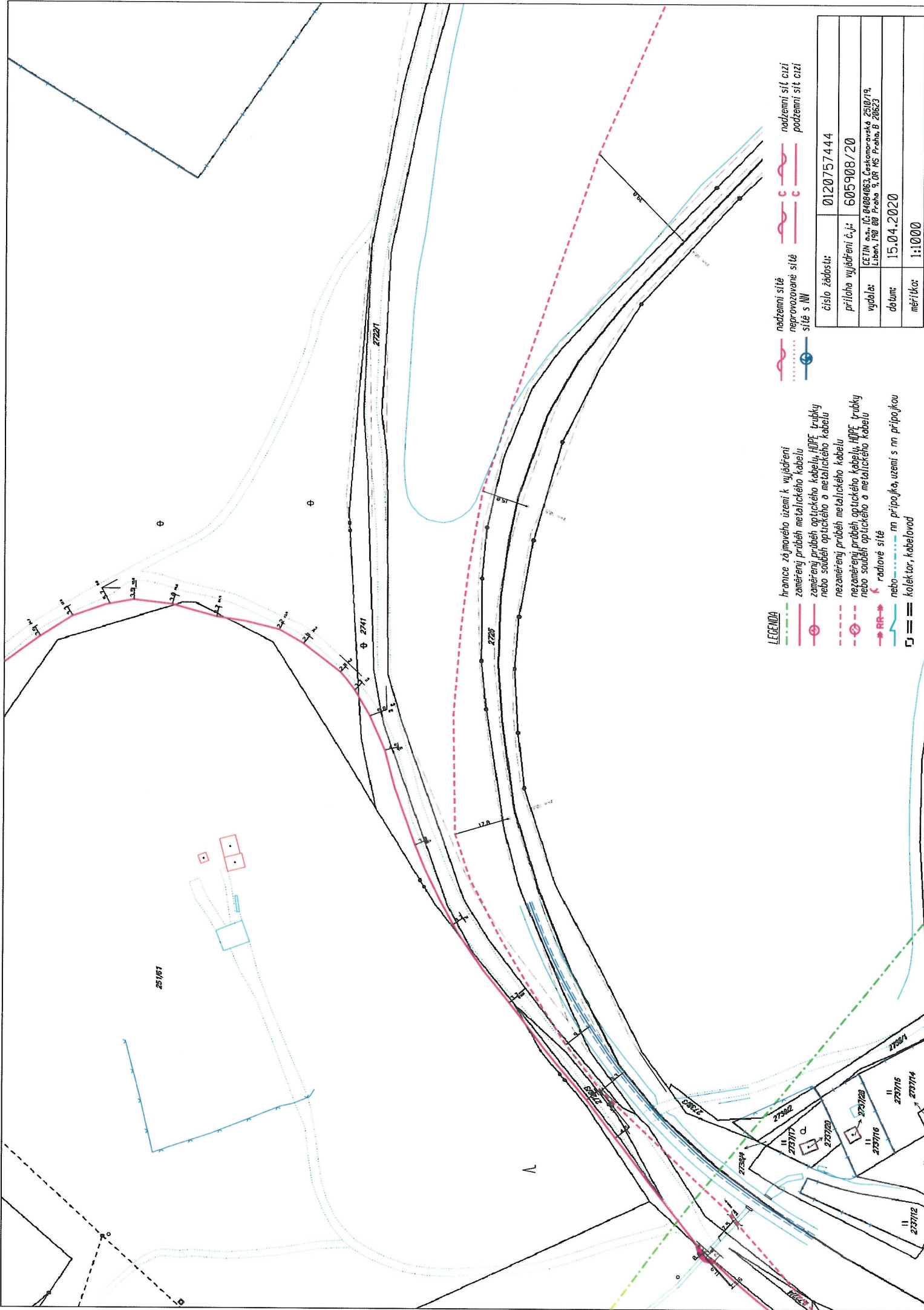


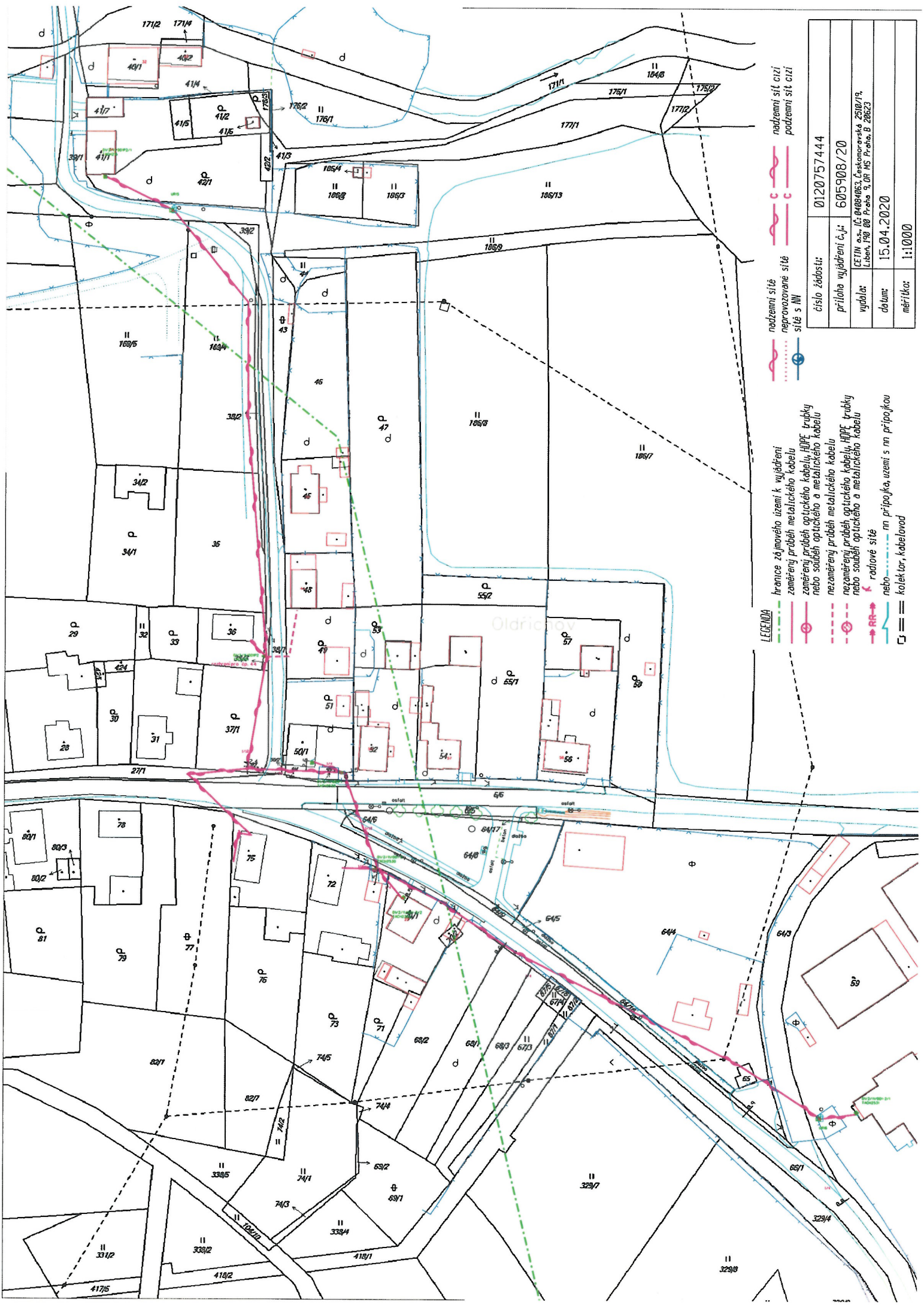
I FGFND

- hranice zájmového území k vyjádření
zaměřený průběh metalického kabelu
nezaměřený průběh optického kabelu, HOPE trubky
nebo souběh optického a metalického kabelu
nezaměřený průběh metalického kabelu
nezaměřený průběh optického kabelu, HOPE trubky
nebo souběh optického a metalického kabelu
radiové sítě
nebo... m přípojka, uzení s m přípojkou
kolektor, kabelovod

- nadzemní síť
 neprovozované síť
 síť s NW
-  nadzemní síť cizí
 podzemní síť cizí

číslo žadosti:	0120757444
priloha vyjadrení č.j.:	605908/20
vydalo:	CEJN a.s., IČ: 04084063, Čestnomoravská 2510/19, Libeň, 190 00 Praha 9, OR MS Praha, B 206523
datum:	15.04.2020
metriko:	1:000



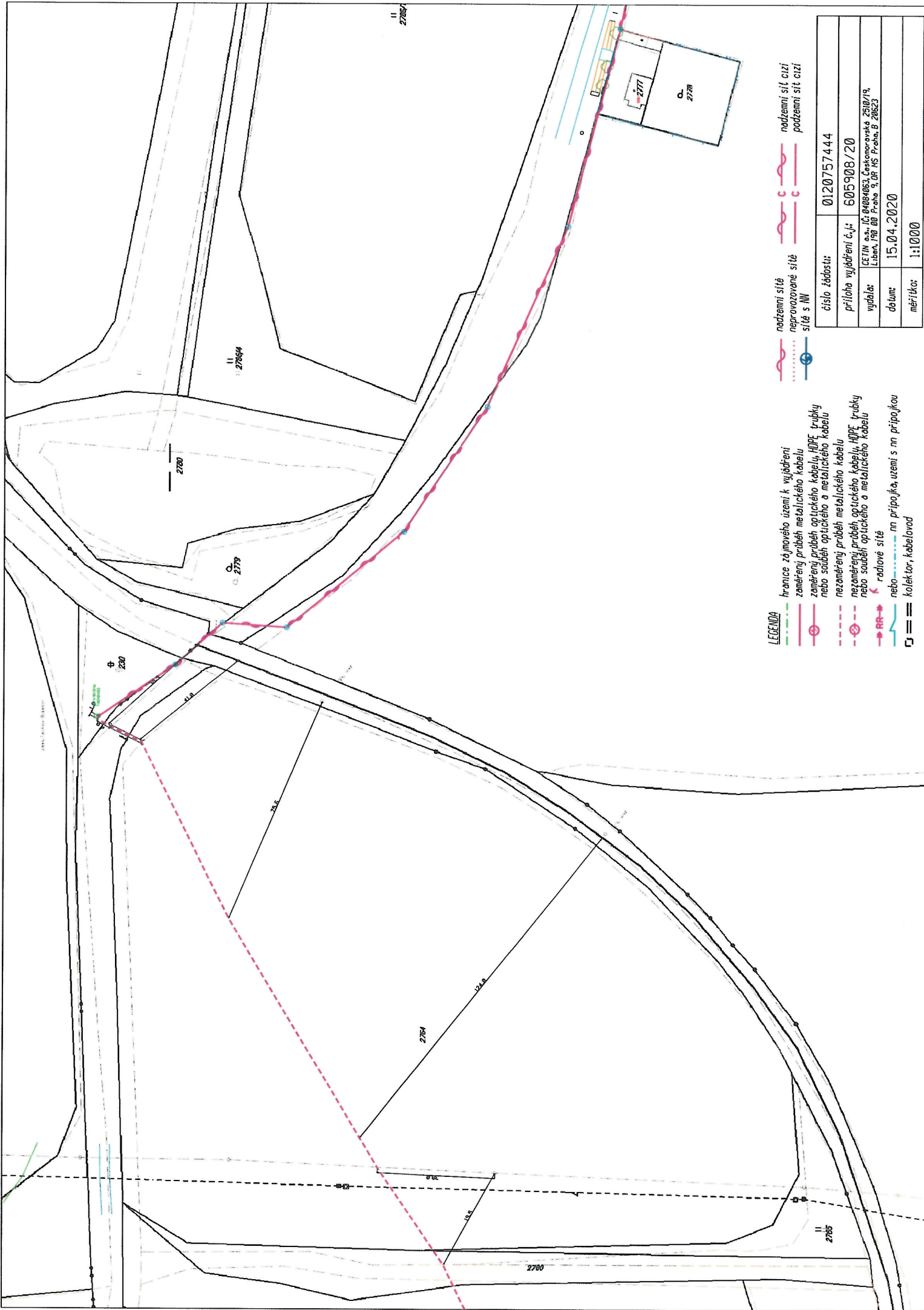


LEGENDA

- hranice zájmového území k vyjádření
- záměrný průběh metalického kabelu
- záměrný průběh optického kabelu, HJPE trubky nebo souběh optického a metalického kabelu
- nezáměrný průběh metalického kabelu
- nezáměrný průběh optického kabelu, HJPE trubky nebo souběh optického a metalického kabelu
- radiové sítě
- nebo nm přípojka, území s nm přípojkou
- kolektor, kabelovod

- nadzemní sítě
- nadzemní sítě cizí
- podzemní sítě cizí
- sítě s NN

číslo žádosti:	0120757444
příloha vyjádření č. j.:	605908/20
CEITM, o.s., IČ: 04084063, Českomoravská 2590/19, Libeň, 190 00 Praha 9, DIČ: CZ 04084063	
vydala:	15.04.2020
datum:	
měřítko:	1:1000



2715

2714

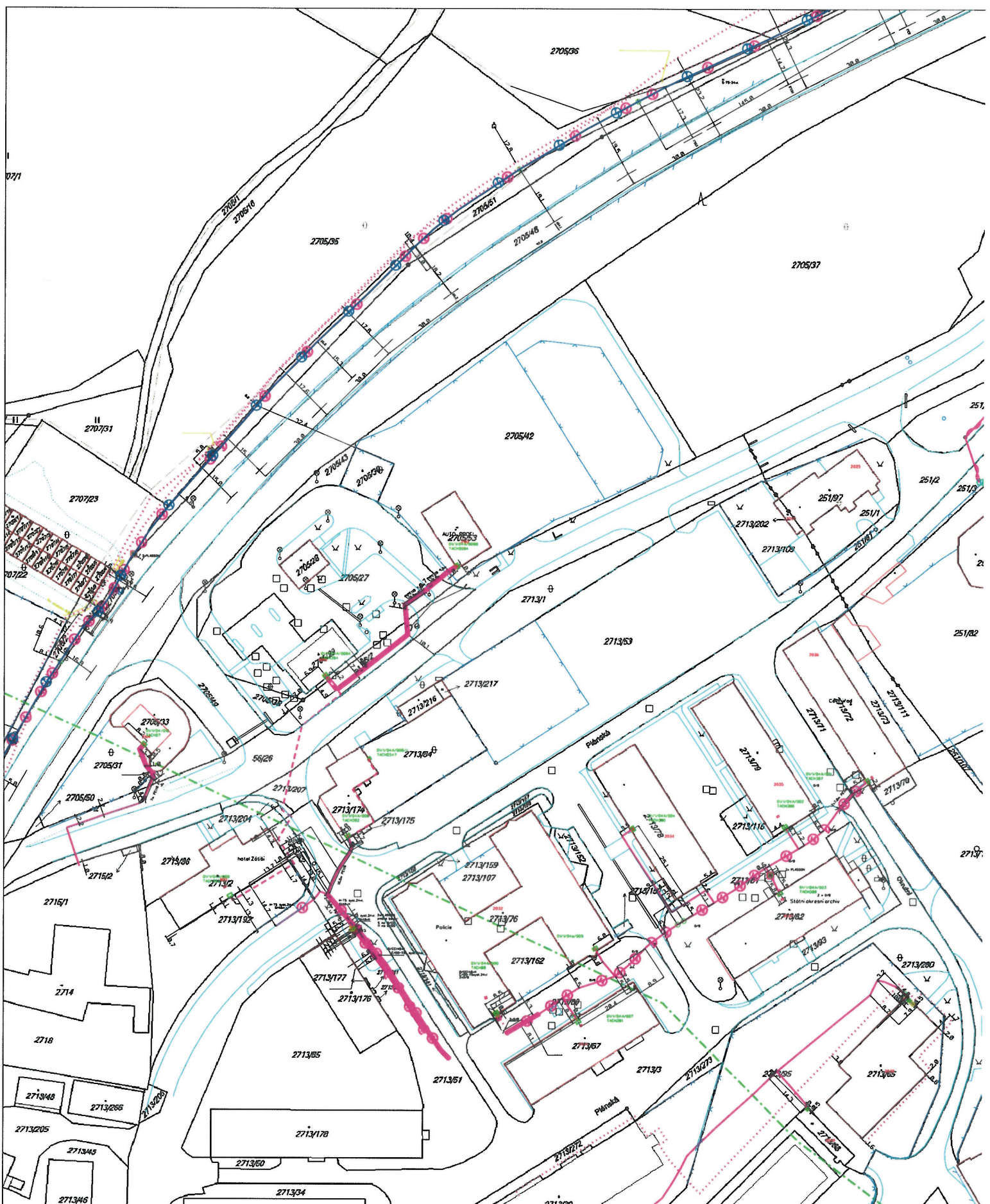
LEGENDA

- - - - - hranice zájmového území k vyjádření
 - - - - - zaměřený průběh metalického kabelu
 - - - - - zaměřený průběh optického kabelu, HDPF trubky
 - - - - - nebo souběh optického a metalického kabelu
 - - - - - nezaměřený průběh metalického kabelu
 - - - - - nezaměřený průběh optického kabelu, HDPF trubky
 - - - - - nebo souběh optického a metalického kabelu
 - - - - - radiové síť
 - - - - - nn přípojka, území s nn přípojkou
 - - - - - kolektor, kabelovod

- - - - - nadzemní síť
 - - - - - neprovozovaná síť
 - - - - - síť s NN

- - - - - nadzemní síť cizí
 - - - - - podzemní síť cizí

číslo žádosti:	0120757444
příloha vyjádření č.j.:	605908/20
vydělá:	ČETIN s.r.o. IČ: 04084063, Čestmírovská 2510/19, Lidenský 190 00 Praha 3, ÚR PS Praha, B 20623
datum:	15.04.2020
mřítko:	1:1000

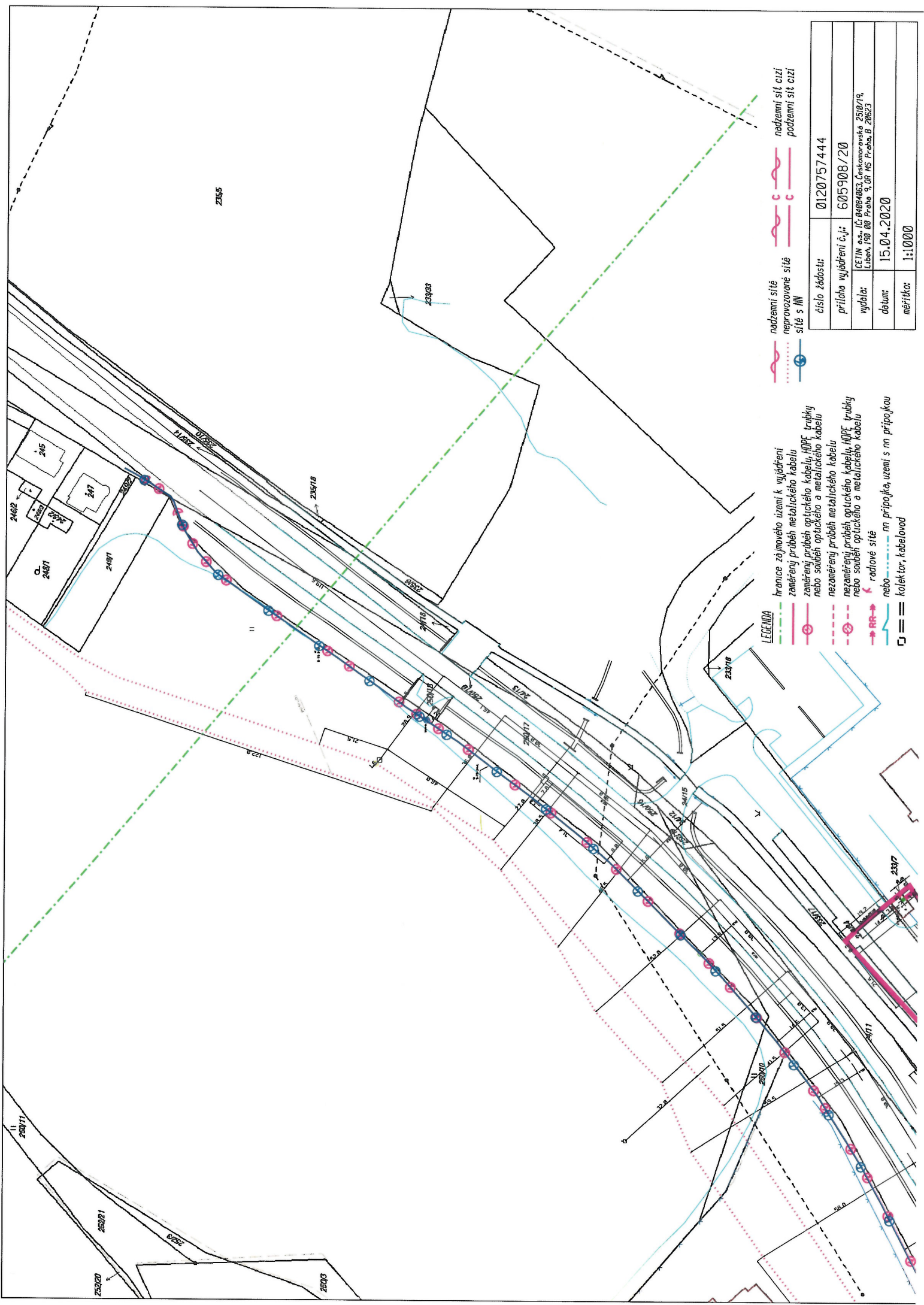


LEGENDA

- hranice zájmového území k vyjádření
- zaměřený průběh metalického kabelu
- zaměřený průběh optického kabelu, HUPÉ trubky nebo souběh optického a metalického kabelu
- nezaměřený průběh metalického kabelu
- nezaměřený průběh optického kabelu, HUPÉ trubky nebo souběh optického a metalického kabelu
- RR → rádiové sítě
- nn přípojka, území s nn přípojkou
- = kolektor, kabelovod

- nadzemní síť
- ... neprovozované síť
- síť s NN
- nadzemní síť cizí
- podzemní síť cizí

číslo žádosti:	0120757444
příloha vyjádření č.j.:	605908/20
vydala:	CETIN a.s., IČ: 04084063, Českomoravská 2510/19, Libeň, 190 00 Praha 9, OR MS Praha, B 20623
datum:	15.04.2020
měřítko:	1:1000

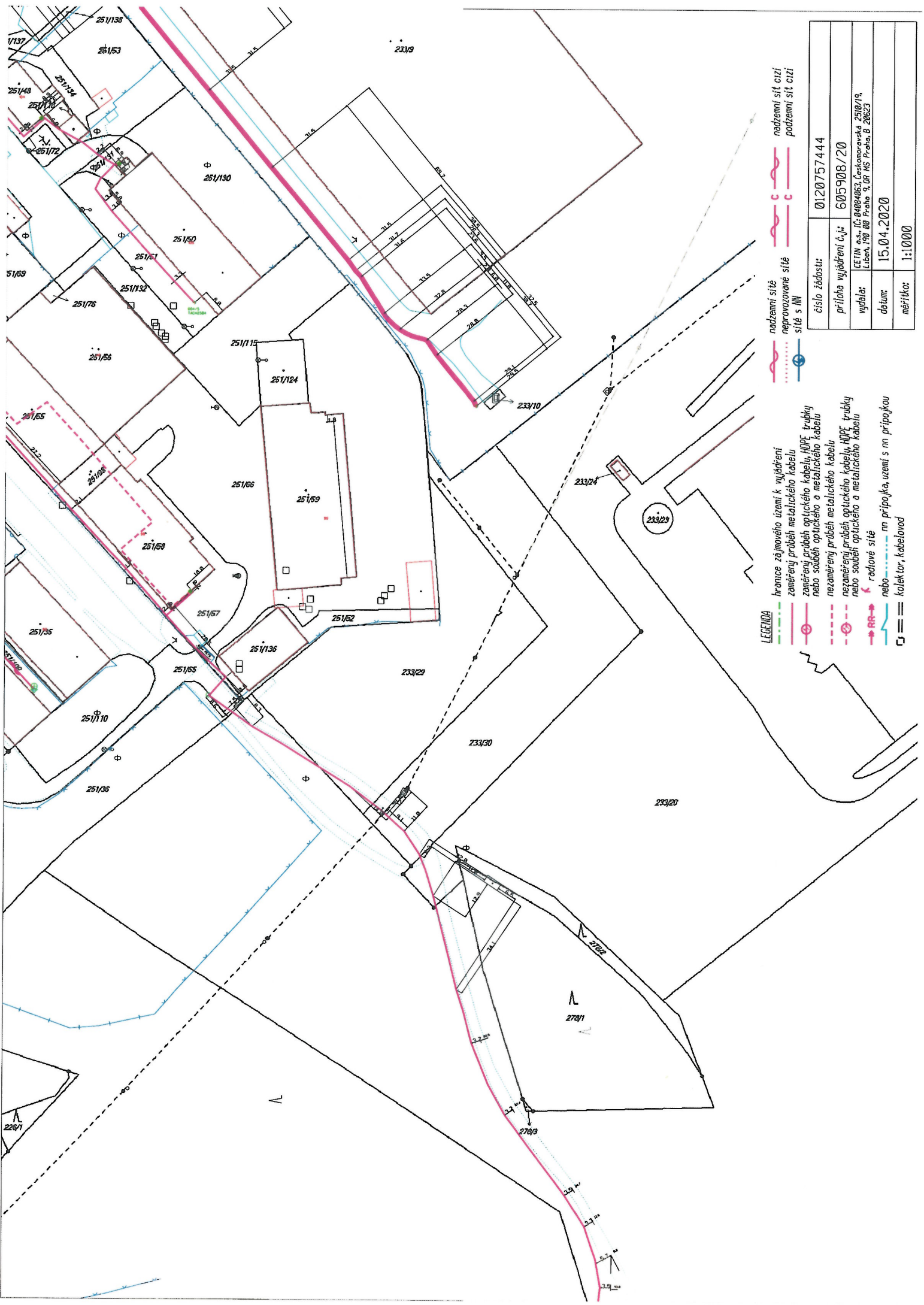


LEGENDA

- hranice zámožného území k vyjádření
- zamerení průběh optického kabelu
- zamerení průběh optického kabelu, HPLF trubky nebo sítě optického a metalického kabelu
- zamerení průběh metalického kabelu
- zamerení průběh optického kabelu, HPLF trubky nebo sítě optického a metalického kabelu
- RR-- radiové sítě
- nn přípojka, uzemnění s nn přípojkou
- == kolektor, kabelovod

- nadzemní sítě
- neprovozované sítě
- sítě s NN
- nadzemní síť cizí
- podzemní síť cizí

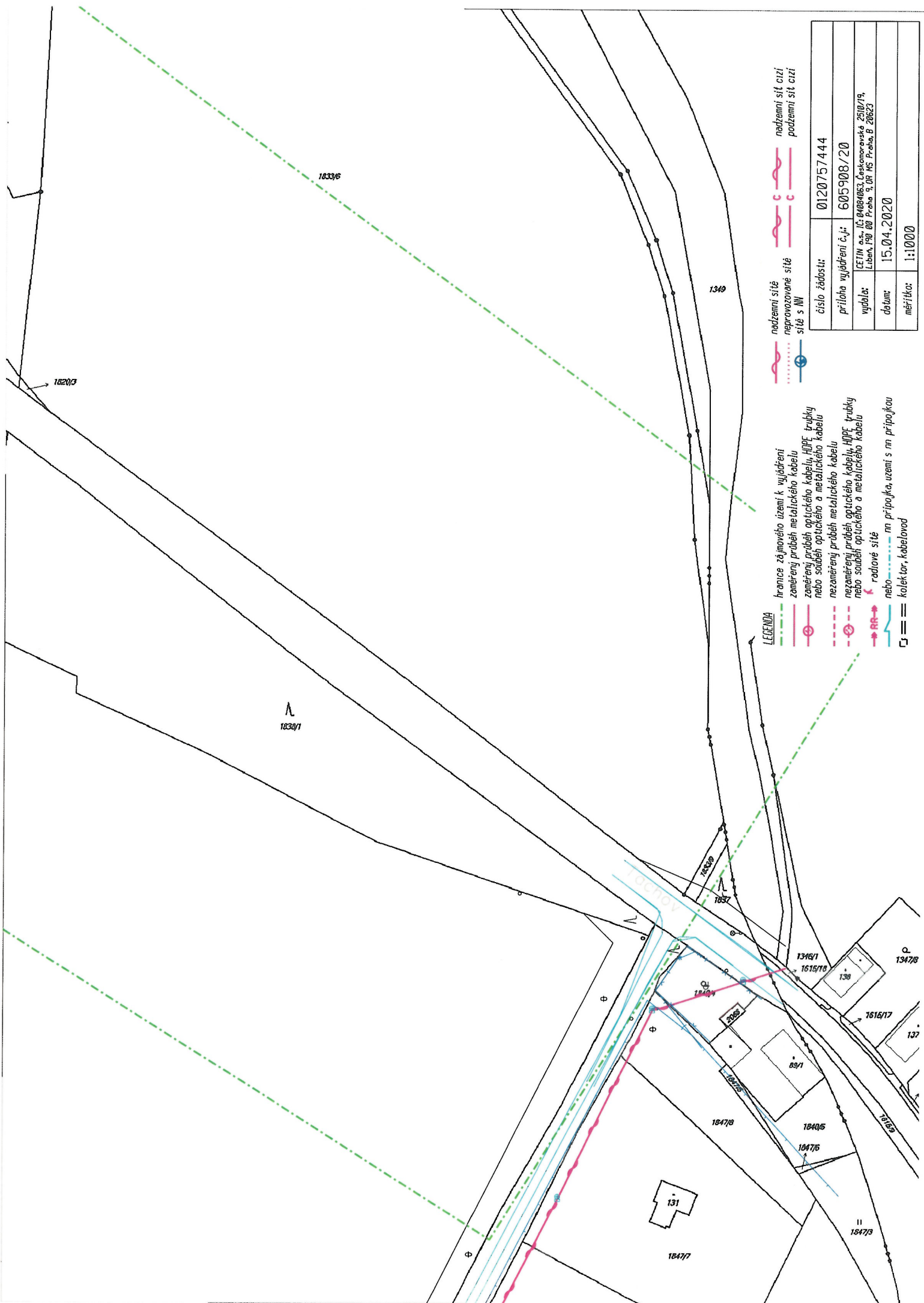
číslo žádosti:	0120757444
příloha vyjádření č.j.:	605908/20
ČETIN s.r.o., IČ: 0084063, Českomoravská 2510/19, Litvín, 190 00 Praha 9, ČR PS Praha, B 20623	
vydělá:	
datum:	15.04.2020
mřítko:	1:1000

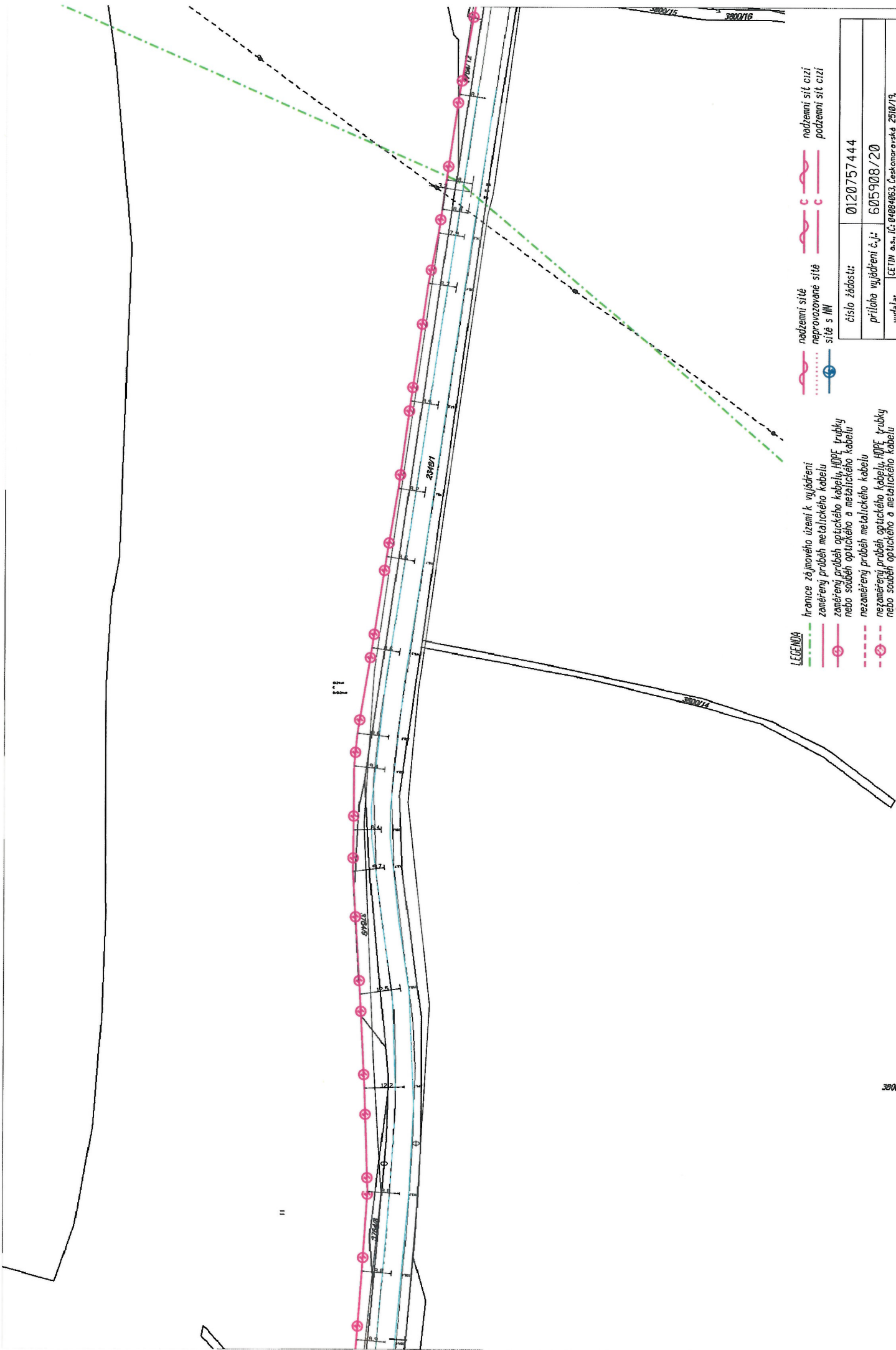


LEGENDA

- hranice zájmového území k vyjádření
- zamerění průběh metalického kabelu
- zamerění průběh optického kabelu, HJPE trubky
- nezamerění průběh metalického kabelu
- nezamerění průběh optického kabelu, HJPE trubky
- radiové síť
- nebo: nn přípojka, území s nn přípojkou
- kollektor, kabelovod
- nadzemní síť
- neprovázané síť
- síť s NN
- nadzemní síť cizí
- podzemní síť cizí

číslo žádosti:	0120757444
příloha vyjádření č.j.:	605908/20
ETIM, s.r.o. 0084063, Čestmírovská 2510/19, Litvínov 460 00 Praha 5, B 26623	
vydělá:	15.04.2020
datum:	15.04.2020
mřítko:	1:1000





LEGENDA

- hranice zájmového území k vyjádření
- záměrný průběh optického kabelu
- záměrný průběh optického kabelu, HDPE trubky
- nebo souběh optického a metalického kabelu
- nezaměřený průběh metalického kabelu
- nezaměřený průběh optického kabelu, HDPE trubky
- nebo souběh optického a metalického kabelu
- radiové sítě
- nebo --- m. přípojka, území s m. přípojkou
- kolektor, kabelovod

- nadzemní sítě
- nadzemní sítě neprovozované sítě
- sítě s NN
- nadzemní sítě cizí
- podzemní sítě cizí

číslo žádosti:	0120757444
příloha vyjádření č.:	605908/20
vydala:	ČETIN s.r.o. IČ: 04084063, Česká republika, 25101/9, Libeň, P.O. Box 10, ÚP MS Praha 8 25023
datum:	15.04.2020
měřítko:	1:1000

3800/1



D PROJEKT PLZEŇ Nedvěd s.r.o.
Kateřina Polívková
Koterovská 177
326 00 Plzeň

Naše značka:
3493/20/OVP/N

Datum:
15.4.2020

**Toto vyjádření je vydáváno ve smyslu zákona č. 458/2000 Sb. a zákona č. 183/2006 Sb.,
má platnost 2 roky od data jeho vydání.**

Věc: II/198 Tachov - obchvat - technická studie

okres: Tachov

k.ú.: Vítkov u Tachova, Ctiboh u Tachova, Tachov, Oldřichov u Tachova, Pernolec, Trnová u Tachova

**NEZASAHUJE do bezpečnostního pásma VTL plynovodu a ochranného pásma
telekomunikačního vedení NET4GAS, s.r.o.**

V další korespondenci uvádějte vždy číslo našeho vyjádření.

NET4GAS, s.r.o.
Na Hřebenech II 1718/8, P.O.BOX 22
140 21 Praha 4 - Nusle
IČ: 27260364
DIČ: CZ27260364 (43)

Aleš Novák
Manažer, Dokumentace soustavy

Žádosti o vyjádření k VTL plynovodům a telekomunikačnímu vedení NET4GAS, s.r.o. zasílejte pomocí
elektronické podatelny: www.net4gas.cz (Přepavní soustava - Žádost o vyjádření).



Příloha k vyjádření: 3493/20/OVP/N

Seznam souřadnic předmětu vyjádření:

Souřadnice jsou uvedeny v souřadnicovém systému jednotné trigonometrické sítě katastrální (S-JTSK).

Polygon č. 1 / 1

Y [m]	X [m]
875660.055	1052897.488
875121.011	1052618.794
875071.622	1052672.416
874892.764	1053189.941
873996.709	1053609.393
873311.608	1054189.403
872906.266	1054535.478
872082.139	1055126.456
871841.192	1055684.550
871725.833	1055937.138
871151.159	1056282.508
870846.712	1056535.449
871486.297	1058049.571
871053.792	1058370.951
871181.145	1058567.448
871529.689	1058339.201
871642.931	1058497.598
871642.578	1058639.415
871930.092	1058691.626
872065.205	1058114.129
872299.450	1057833.318
872085.314	1057618.829
871884.583	1057689.032
871655.983	1057181.032
871617.178	1056852.949
871676.797	1056519.221

Y [m]	X [m]
873178.219	1055316.955
873487.252	1055038.614
873784.291	1054952.183
874317.690	1055106.347
874380.485	1054872.103
874859.557	1054490.750
875032.873	1054143.022

Dial Telecom, a.s.
Křížíkova 237/36a
186 00 Praha 8-Karlín
IČ:28175492
DIČ:CZ28175492
Tel:226204111

D Projekt Plzeň Nedvěd s.r.o.
Koterovská 177
Plzeň
326 00

Naše značka
CR783741

Vyřizuje / Linka
Kopřivová / 226204111

Vystaveno
15.4.2020

Věc : Vyjádření k dokumentaci pro předprojektový průzkum

Název akce/stavby : I/198 Tachov - obchvat - technická studie, k.ú. CTIBOŘ U TACHOVA, TACHOV, VÍTKOV U TACHOVA.

Na základě Vaší žádosti Vám sdělujeme následující :

Ve Vámi vyznačeném prostoru stavby

se v současné době nenachází v zemi žádné podzemní komunikační vedení

ve vlastnictví a správě společnosti Dial Telecom, a.s.

Toto vyjádření je vydáno pouze pro potřeby předprojektového průzkumu a NELZE POUŽÍT v žádném stupni stavebního řízení.

Pro potřeby stavebního řízení je potřeba požádat o vyjádření k příslušnému stupni/stupňům stavebního řízení kde následně mohou být stanoveny podmínky za kterých lze stavbu realizovat.

S přátelským pozdravem



Dial Telecom
Dial Telecom, a.s.
Křížíkova 237, 186 00 Praha 8-Karlín
IČ: 28175492 DIČ: CZ28175492

Správa a údržba silnic Plzeňského kraje,
příspěvková organizace

Plzeň

Koterovská 462

32600 Plzeň

Váš dopis značky / ze dne	Naše značka	Vyřizuje	Místo odeslání / dne
/ 15.04.2020	UPTS/OS/243886/2020	Simona Hulíková	Praha / 15.04.2020

Věc: Vyjádření k existenci podzemních sítí spol. České Radiokomunikace, a.s.

Účel: Existence sítí

Akce: II/198 Tachov - obchvat - technická studie

K Vaší žádosti o vyjádření k existenci sítí Vám sdělujeme, že ve Vámi vyznačeném/řešeném území nedojde ke styku s žádným podzemním vedením/zařízením v naší správě.

Avšak v zájmovém území se nachází zemní přípojka NN, která napájí náš objekt. (VN vedení ČEZ Distribuce končí ve sloupové trafostanici v našem majetku cca 100m od našeho oplocení, z trafostanice vede dotyčná přípojka).

Objekt ve vlastnictví naší společnosti je oplocen a dále je nutné zachovat příjezd po stávající komunikaci.

S pozdravem

Za správnost:


České Radiokomunikace a.s.
Skokanská 2117/1
169 00 Praha 6
(53)

Simona Hulíková
Specialista ochrany sítě

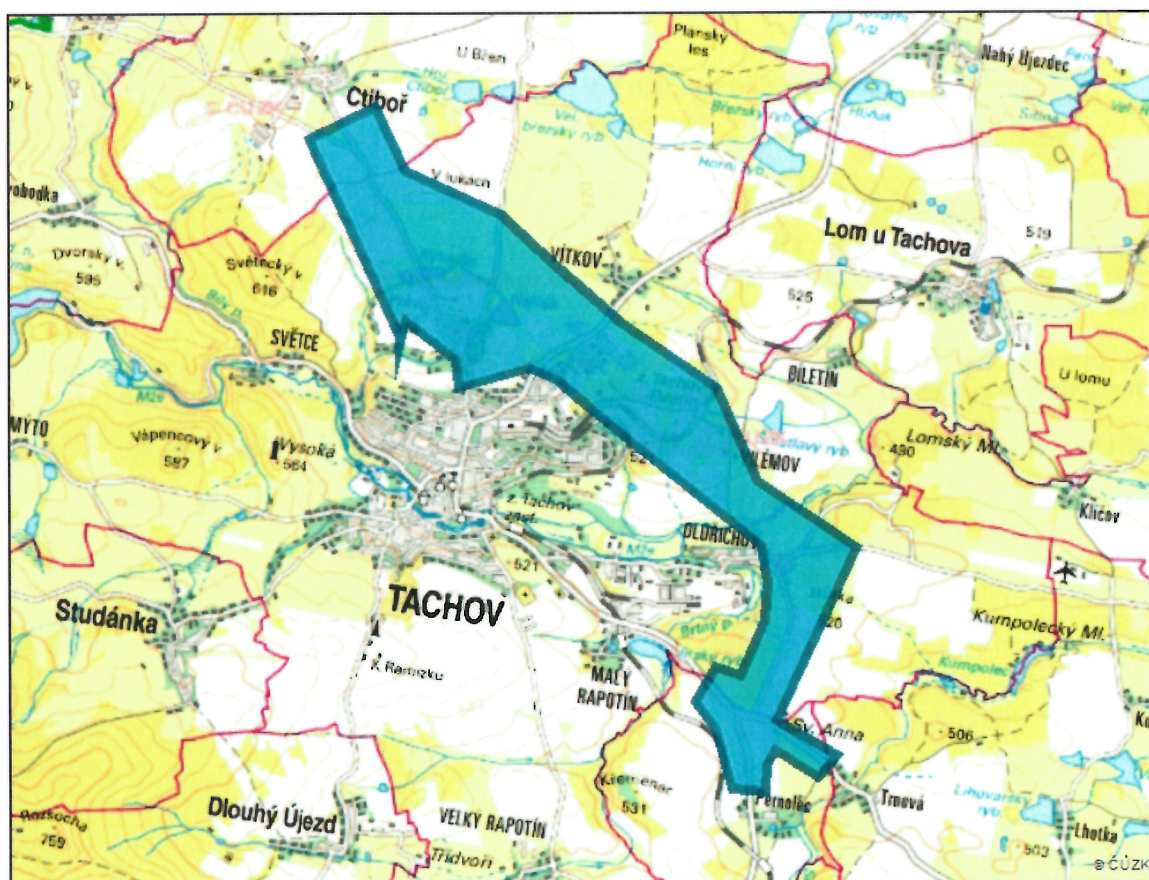
Příloha: 1x situace CRA

Platnost tohoto vyjádření je jeden rok od data vystavení, tj. do 15.04.2021

PIN: 5807

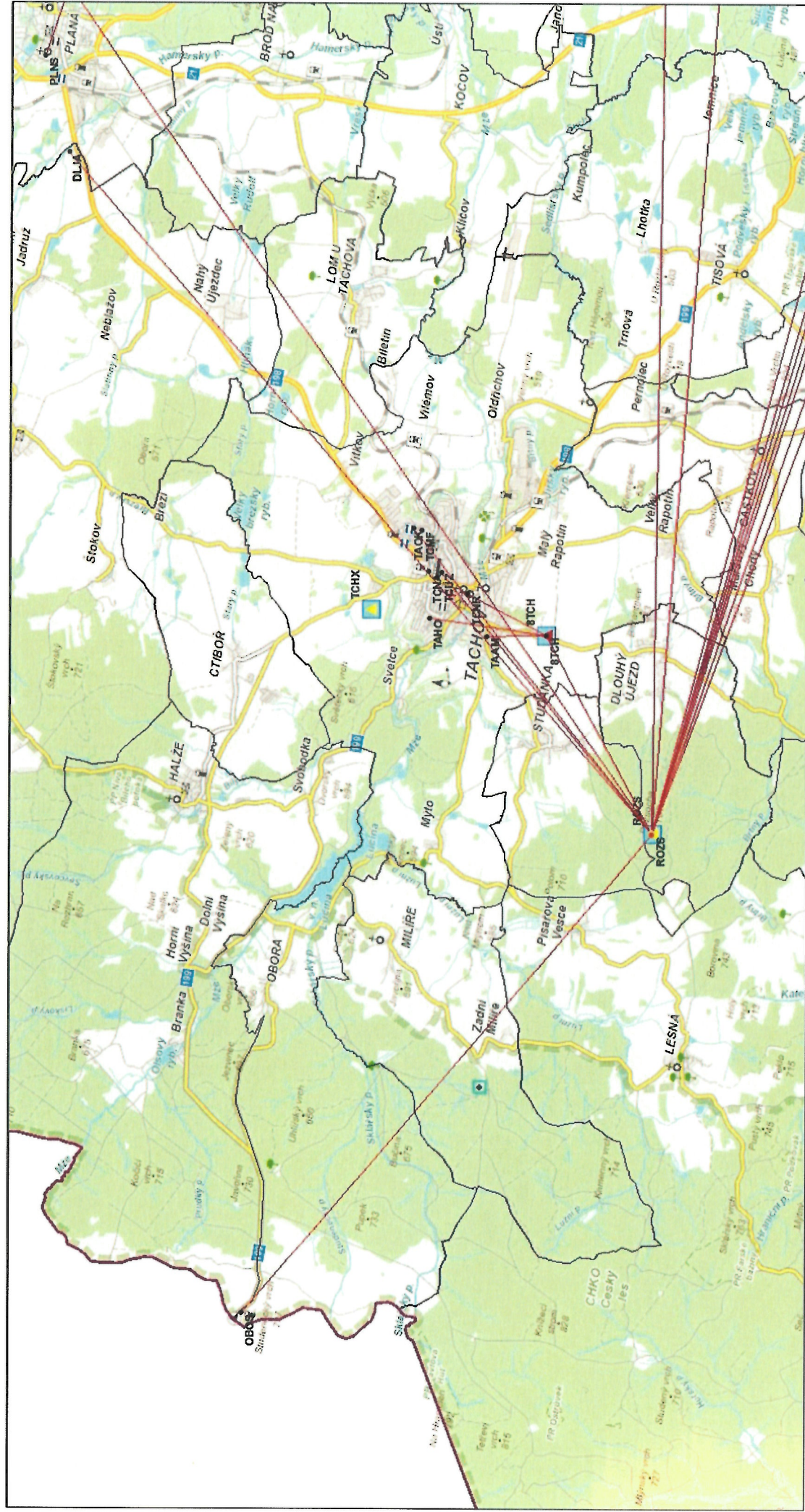
Žádost č. j. UPTS/OS/243886/2020

Zájmové území



Poznámka: Upozorňujeme Vás, že toto stanovisko **NELZE** uplatnit pro umístění a provoz větrných elektráren.

Mapa



15. 4. 2020 10:43:49

Optická vlákna

- s-řetovody
- OK pro dálkové ovládání
- hdpe
- závěsy
- kolektory
- optická síť bez DSP
- optická síť plánovaná
- neurčeno
- Optická vlákna - kolektor
- Uzly
- Body ÚTS

- Analogové RR spoje
- Digitální RR spoje
- APSM RR spoje
- RR spoje TMCZ kolokace
- Podzemní vedení NN
- Nadzemní vedení NN

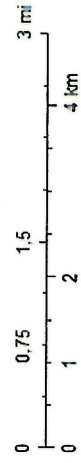
Anténní nosiče

- ▲ AN výška do 40m
- ▲ AN výška nad 100m
- ▲ AN výška neurčena
- ▲ AN výška od 40m do 100m
- × Příjemci AS

Vysílací AS

- × LLU úředny
- Hranice ČR
- Kraje (VÚSC)
- Obce s rozšířenou působností (ORP)
- Obce

1:60 480



Od: Petr.Pitonak@cdt.cz
Komu: site@dprojekt.cz
Predmet: Odp: Precteno: Tachov obchvat
Datum: 21. dubna 2020 17:38:34
Prílohy: [184 TK+DOK Planá - Tachov 26-49.pdf](#)
Dôležitost: Vysoké

Dobrý den po podrobném prostudování vašeho plánu na obchvat Tachova jsem shledal, že dojde ke střetu s kabely v našem servisu u trati Planá u M.Lázní-Tachov...Jedná se o optický a metalický kabel v jedné trase... Plány posílám níže v příloze...S pozdravem,

Petr Pitonák

Specialista ochrany kabelových sítí_V

CD - Telematika a.s.

Wolkerova 150/12, 350 02 Cheb
Tel.: +420 972 443 121
Mobil: +420 724 213 325, +420 603 363 807
E-mail: Petr.Pitonak@cdt.cz
www.cdt.cz

Tento email je určen výlučně adresátovi, popřípadě adresátům, a jeho obsah je duverný. Pokud jste tuto zprávu obdrželi omylem a nejste jejím zamýšleným příjemcem, informujte o této skutečnosti bezodkladně odesílatele zprávy, odstraněte ji, včetně případných příloh, z Vašeho systému a dále zamezte, aby se tato dostala do dispozice dalším neoprávněným osobám. CD - Telematika a.s. tímto dále informuje adresáta emailu, že poptává-li tímto emailem po adresátovi plnění, činí tak vůči němu pouze nezávaznou poptávku a toto její jednání nelze považovat za příslib uzavření smlouvy, neuvede-li odesílatel tohoto emailu jinak. CD - Telematika a.s. si vyhrazuje právo s adresátem smlouvu neuzavřít. CD - Telematika a.s., v souladu s § 1740 odst. 3 občanského zákoníku, nepripouští přijetí návrhu na uzavření smlouvy s dodatkem nebo s odchylkou. CD - Telematika a.s. nepripouští uzavření smlouvy odkazující na obchodní podmínky, které si podle § 1751 odst. 2 občanského zákoníku vzájemně odporují. CD - Telematika a.s., v souladu s § 1758 občanského zákoníku, nepripouští uzavření smlouvy a její změny či doplnění v jiné než písemné formě; vzhledem k tomu se nepoužije § 1757 občanského zákoníku.

Ochrana osobních údajů je v CD - Telematika a.s. řešena v souladu s právními předpisy EU ("GDPR") a ČR ("zákon o ochraně osobních údajů") prostřednictvím dokumentu zajišťujících souladnost s danými právními předpisy, a to: Podmínky ochrany osobních údajů a Zásady zpracování osobních údajů, oba dokumenty ke stažení na www.cdt.cz/soubory-ke-stazeni.

Od: <site@dprojekt.cz>
Komu: <Petr.Pitonak@cdt.cz>
Datum: 20.04.2020 09:20
Predmet: Precteno: Tachov obchvat

Va e zpráva

Komu: site@dprojekt.cz

SKANSKA	Měřil :	Ing. Vacula	Porucha :								Plano u M.L. - Tachov
	Uměřil :	Ing. Vacula	Úprava :								
1.1000	Zkoušel :		Platí od :								26

SKANSKA	Mérit :	Ing.Vacula	Forucha c.							Plano u M.L. Tachov
	Freslil :	Ing.Vacula	Oprava c.							
1.1000	Zkoušel :		Platí od :							7

navazuje list č.33

7.300

7.200

7.212

9m PELLO 11.5m

Ing. Jiří PÁNEK

Náležitosti a přesnosti odpovídá právní předpisům

ověřil: Ing. Jiří Pánek
25.3.2010
C 773/08

navazuje list č.31


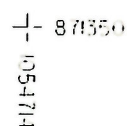
ověřil: Ing. Jiří Panek
25.3.2010
C 773/08

navazuje list c.31

SPANSKA	Měníl :	Ing.Vacula	Porucha č.								Plana u M.L. - Tachov
	Kreslil :	Ing.Vacula	Oprava č.								
1.1000	Zkoušel :		Plati od :								32

navazuje list 6.33

km 7.675



overl: Ing. Jiří Panek
25.3.2018
C 773/08

STANSFA	Měřil :	Ing.Vacula	Porucha č.								Plano u H.L. - Tachov
	Freshl :	Ing.Vacula	Óprava č.								
1.1000	Zkoušel :		Platí od :								34

navazuje list č. 37

Náležitosti a přesnosti odpovídá
právní předpisům

ověřil: Ing. Jiří Panek
25.3.2010
C 773/08

navacupe list c.35

[illegible]

215

1.127

617

142


newbie list 6.37

2/14/2

51945

8726

2151



Naležitostmi a přesností odpovídá
právnímu předpisům

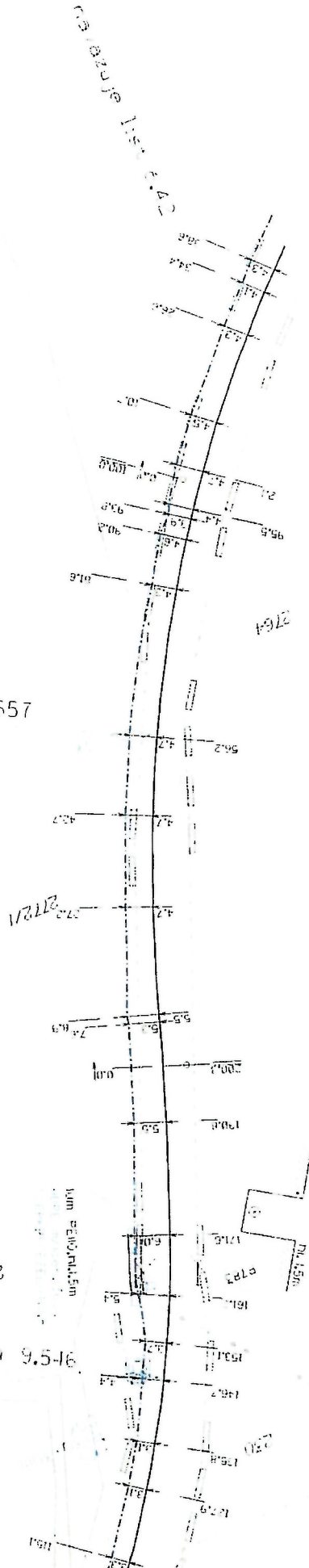
ověřil: Ing. Jiří Panek
25.2.2010
C 773/08

[illegible]



272138
T-1055480

km 9,657



900

6213

km 9.5-16

0313



Náležitosti a přesnosti odpovídá
právní předpisem

overall: Ing. Jiri Panek
25.3.2010
C 773/08

novazuje list 2.40

SKANSKA	Ménil :	Ing.Vaculo	Porucha :								Plano u ML - Tachov
	Freshil :	Ing.Vaculo	Oprava :								
1.1000	Zkoušel :		Platí od :								41

000,01

872515
1055635

909

27691



Náležitostmi a plněním úspovědi
právního předpisem

overl: Ing. Jiri Panek
25.3.2010
C 773/Q8


novacuje list 6.41)

SKANSKA	Měnil :	Ing.Vacula	Porucha c.							Plano u M.L. - Tachov
	Kreslil :	Ing.Vacula	Úprava c.							
1.1000	Zkoušel :		Plati od :							42



1003

km 10.202




2f

ověřil: Ing. Jiří Ponek
25.3.2010
C 773/08


[illegible]

navazuje list c.46



SEANSKA	Mění :	Ing.Vacula	Porucha č.								Plana u M.L. - Tachov
	Kresil :	Ing.Vacula	Oprava č.								
1.1000	Zkoušel :		Plati od :								47

105550
- 8738-43



overl: Ing. Jiri Pánek
25.3.2010
C 772/08

SKANSKA	Metil :	Ing.Vaculo	Porucha :								Plano u M.L. - Tachov
	Freshil :	Ing.Vaculo	Uprava :								
11000	Zkoušel :		Platí od :								48

Od: Petr.Pitonak@cdt.cz
Komu: site@dprojekt.cz
Predmet: Tachov obchvat
Datum: 20. dubna 2020 9:01:01
Dulezitest: Vysoké

Dobrý den, po prohlédnutí vámi zaslaného zájmového území obchvatu jsem neschledal že by došlo ke střetu s nějakou železniční tratí, tedy jestli jsem se orientoval v tech vašich plánech.. Pokud je to tak, tak nedojde ani ke střetu se sítěmi v našem servisu.. Pokud obchvat povede přes trat nebo v blízkosti, prosím o podrobnější mapu barevně z CZ Mapy. Dekuji S pozdravem,

Petr Pitonák

Specialista ochrany kabelových sítí_V

CD - Telematika a.s.

Volkerova 150/12, 350 02 Cheb
Tel.: +420 972 443 121
Mobil: +420 724 213 325, +420 603 363 807
E-mail: Petr.Pitonak@cdt.cz
www.cdt.cz

Tento email je určen výlučně adresátovi, popřípadě adresátům, a jeho obsah je duverný. Pokud jste tuto zprávu obdrželi omylem a nejste jejím zamýšleným příjemcem, informujte o této skutečnosti bezodkladně odesílatele zprávy, odstraněte ji, včetně případných příloh, z Vašeho systému a dále zamezte, aby se tato dostala do dispozice dalším neoprávněným osobám.

CD - Telematika a.s. tímto dále informuje adresáta emailu, že poptává-li tímto emailem po adresátovi plnění, činí tak vůči němu pouze nezávaznou poptávku a toto její jednání nelze považovat za příslib uzavření smlouvy, neuvede-li odesílatel tohoto emailu jinak. CD - Telematika a.s. si vyhrazuje právo s adresátem smlouvu neuzavřít. CD - Telematika a.s., v souladu s § 1740 odst. 3 občanského zákoníku, nepřipouští přijetí návrhu na uzavření smlouvy s dodatkem nebo s odchylkou. CD - Telematika a.s. nepřipouští uzavření smlouvy odkazující na obchodní podmínky, které si podle § 1751 odst. 2 občanského zákoníku vzájemně odporují. CD - Telematika a.s., v souladu s § 1758 občanského zákoníku, nepřipouští uzavření smlouvy a její změny či doplnění v jiné než písemné formě; vzhledem k tomu se nepoužije § 1757 občanského zákoníku.

Ochrana osobních údajů je v CD - Telematika a.s. řešena v souladu s právními předpisy EU ("GDPR") a ČR ("zákon o ochraně osobních údajů") prostřednictvím dokumentu zajišťujících souladnost s danými právními předpisy, a to: Podmínky ochrany osobních údajů a Zásady zpracování osobních údajů, oba dokumenty ke stažení na www.cdt.cz/soubory-ke-stazeni.

Váš dopis zn.
Ze dne
Naše zn. 12381/2020-SŽ-OŘ PLZ-OPS-410
Listů/příloh 1/2

Vyřizuje Jana Kovandová
Telefon +420 972 522 233
Mobil
E-mail kovandova@szdc.cz

Datum 7. 5. 2020

D PROJEKT PLZEŇ Nedvěď s.r.o.
Polívková Kateřina
Koterovská 177
326 00 Plzeň

Vyjádření Správy železnic, státní organizace, Oblastního ředitelství Plzeň k existenci sítí a pro přípravu dokumentace na stavbu:

„I/198 Tachov – obchvat – technická studie“

Trat': Odb. Pasečnice - Tachov, žkm 69,400 – 69,800 a 74,200 – 74,500; Odb. Karlín – Tachov, vpravo i vlevo žkm 9,300 – 10,700

Žadatel: D PROJEKT PLZEŇ Nedvěď s.r.o., Koterovská 177, 326 00 Plzeň

V zájmovém území plánované stavby **se nachází** sítě a zařízení ve správě Správy železnic, státní organizace, Oblastního ředitelství Plzeň, a to Správy sdělovací a zabezpečovací techniky a Správy elektrotechniky a energetiky (viz příloha). Zájmové území se nachází v ochranném pásmu dráhy vpravo v souběhu s železniční tratí Odb. Pasečnice – Tachov v žkm 69,400 – 69,800 a vpravo i vlevo v souběhu s železniční tratí Odb. Karlín – Tachov v žkm 9,300 – 10,700.

Stavby umísťované v ochranném pásmu dráhy se řídí příslušnými § Zákona o drahách č.266/1994 Sb. v platném znění. Ochranné pásmo dráhy tvoří prostor po obou stranách dráhy, jehož hranice jsou vymezeny svislou plochou vedenou u dráhy celostátní 60 m od osy krajní koleje, nejméně však ve vzdálenosti 30 m od hranic obvodu (pozemku) dráhy. **Toto vyjádření nenahrazuje Souhrnné stanovisko Správy železnic, státní organizace, Oblastního ředitelství Plzeň potřebné pro vydání příslušných rozhodnutí nebo souhlasů dle Stavebního zákona.** Požadujeme předložení zpracované projektové dokumentace k posouzení a vystavení Souhrnného stanoviska Správy železnic, státní organizace.

Platnost tohoto vyjádření je 2 roky, tj. do 7. 5. 2022.

Z hlediska výskytu sítí Českých drah, a.s. je nutno požádat, pokud jste tak již neučinili, o vyjádření ČD – Telematika a.s., Pernerova 2819/2a, 130 00 Praha 3 nebo kontaktujte Ing. Švece, č. tel. 972 522 646, pracoviště Plzeň, Koterovská 1.

Ing. Radek
Makovec

Digitálně podepsal Ing.
Radek Makovec
Datum: 2020.05.11 11:50:46
+02'00'

Ing. Radek Makovec
ředitel Oblastního ředitelství Plzeň

Vyjádření za: SEE oblast Plzeň

k žádosti:

Tachov I/198 - obchvat - technická studie

ze dne: **21.04.2020**

Č.j.: **410/20**

souhlasím / nesouhlasím

Nutno splnit podmínky: ano

Č.j.: 378/2020-SEE/V

Poznámka:

Trať odb. Pasečnice - Tachov, vpravo žkm 69,4 - 69,8 bez el. zařízení a kabelových sítí
vpravo i vlevo žkm 74,2 - 74,5 bez el. zařízení a kabelových sítí

Trať odb. Karlín - Tachov, vpravo i vlevo žkm 9,3 - 10,7 se nachází kabelová trasa NN pro napájení zab. zař. Nutno zajistit vytýčení kabelové trasy a odborný dozor OE Planá - p. Kilacsko č.t. 602 470 533. SEE Plzeň nemá k dispozici projektovou dokumentaci dle skutečného provedení a tak nemůže předložit situaci kabelové trasy.

Vypracováno dne: **30.04.2020**

podpis: **Eliášová Radka**

Vyjádření za: SSZT PLZ

k žádosti:

Tachov I/198 - obchvat - technická studie

ze dne: **21.04.2020**

Č.j.: **410/20**

souhlasím / nesouhlasím

Nutno splnit podmínky: ano

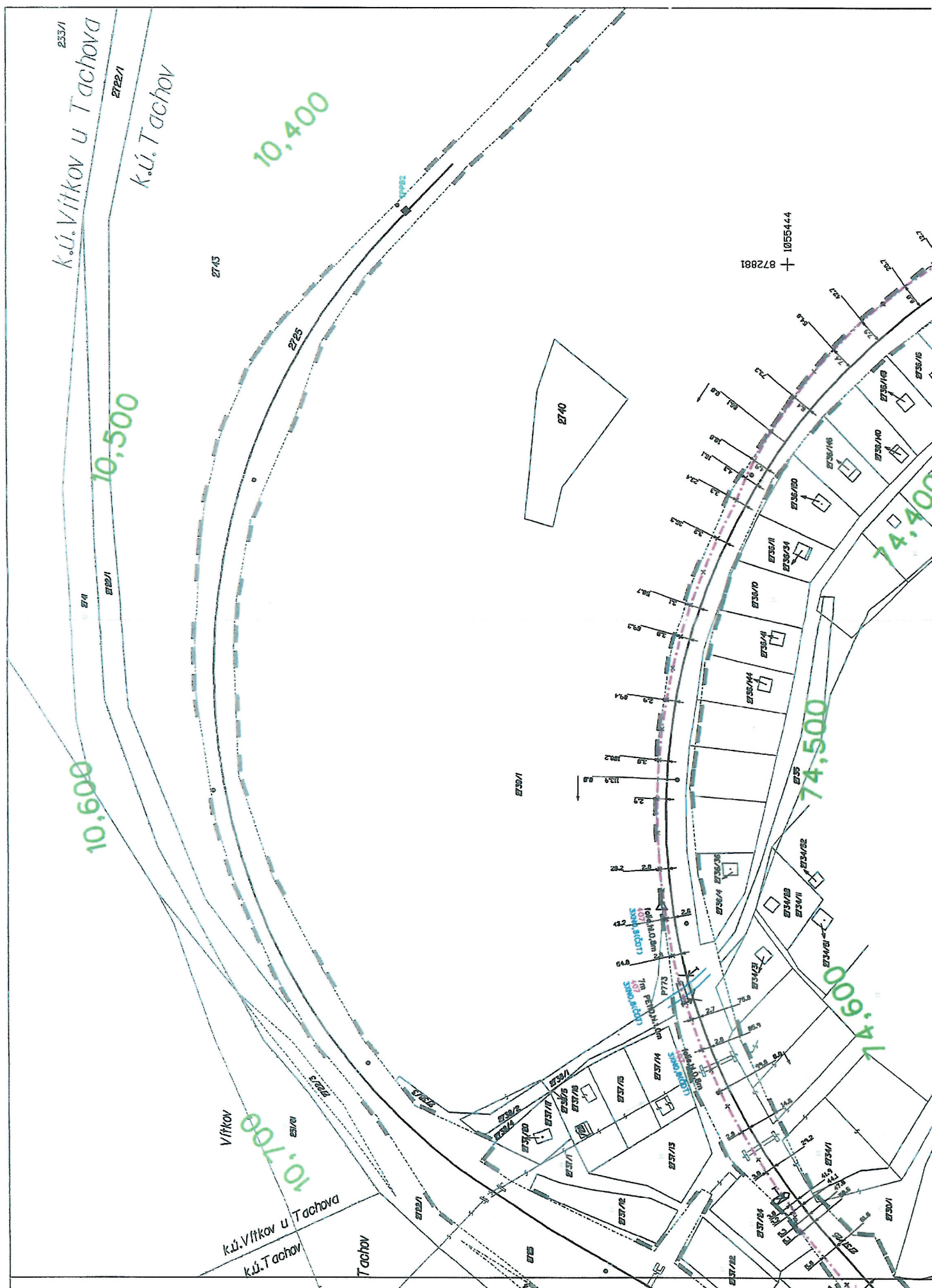
Č.j.: 351/2020-SSZT/V

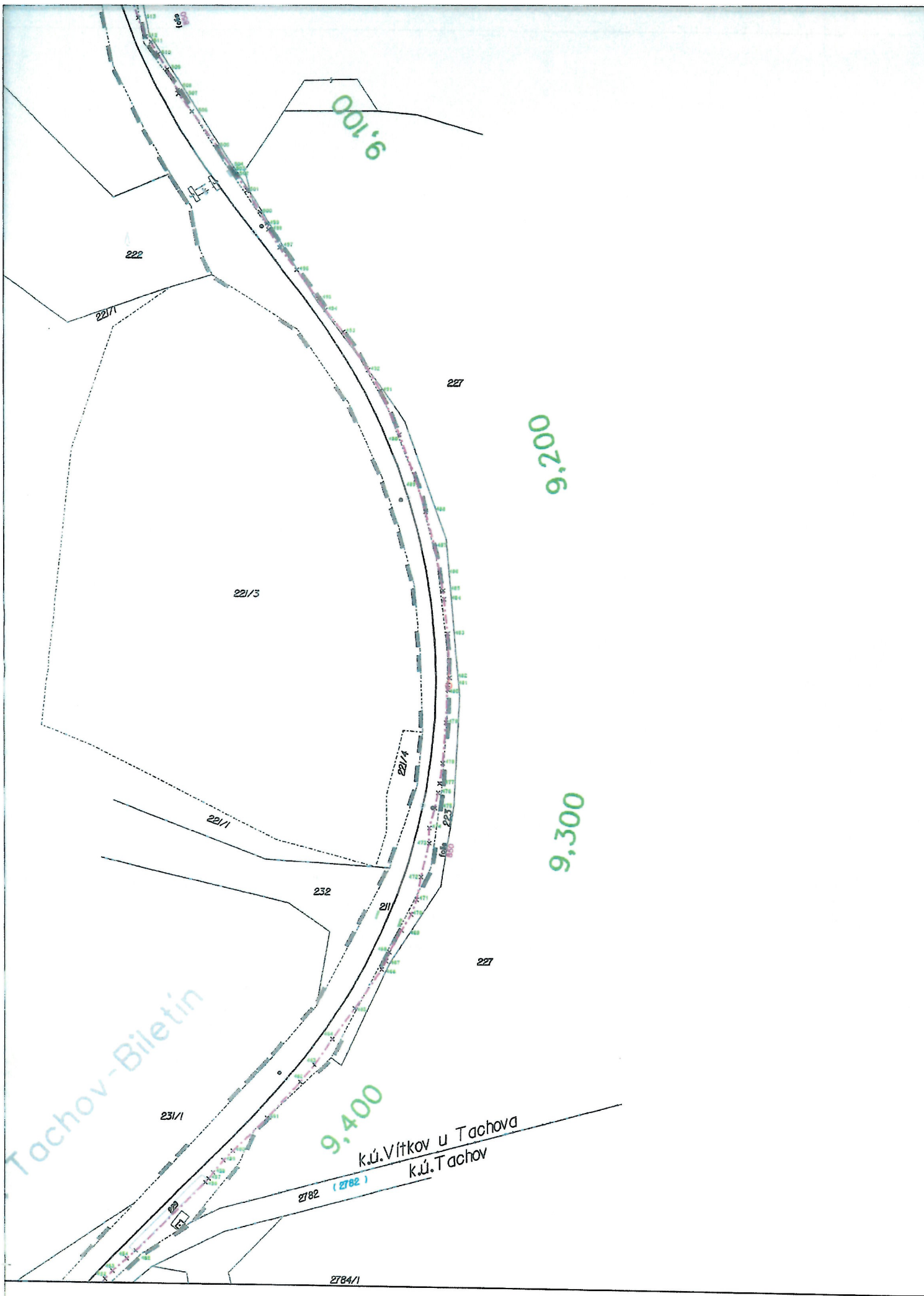
Poznámka:

- V zájmovém území se nachází kabelové trasy Správy sdělovací a zabezpečovací techniky (SSZT), které jsou orientačně zakresleny v příložené situaci.
- V následujícím stupni stavebního řízení, požadujeme předložit zpracované projektové řešení k vyjádření na SSZT Plzeň.
- Zjištěné sítě zapracovat do dokumentace stavby.

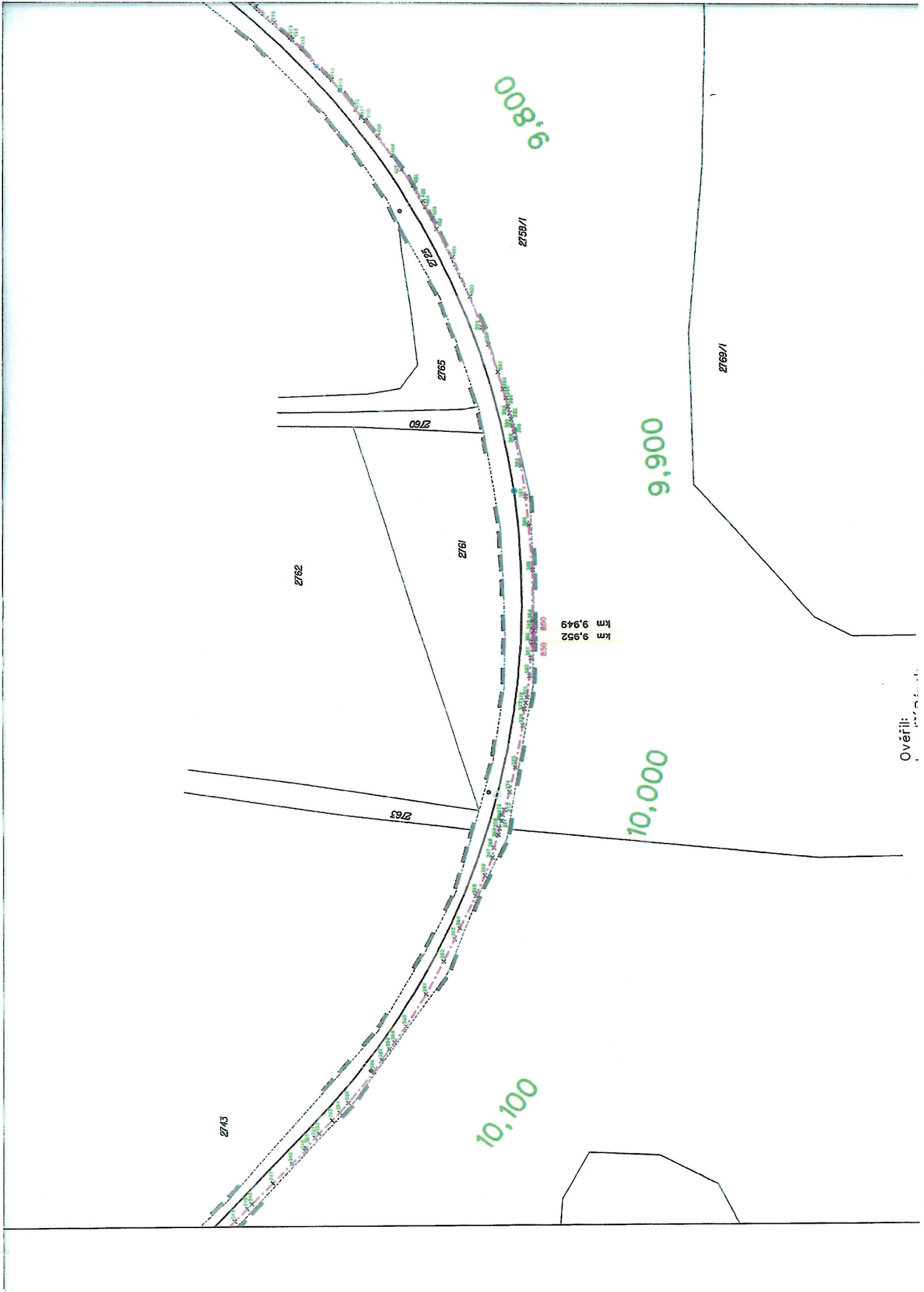
Vypracováno dne: **06.05.2020**

podpis: **Chleborád Jan**









233/1

233/1

2722/1

k.ú. Vítkov u Tachova
k.ú. Tachov

2743

2725

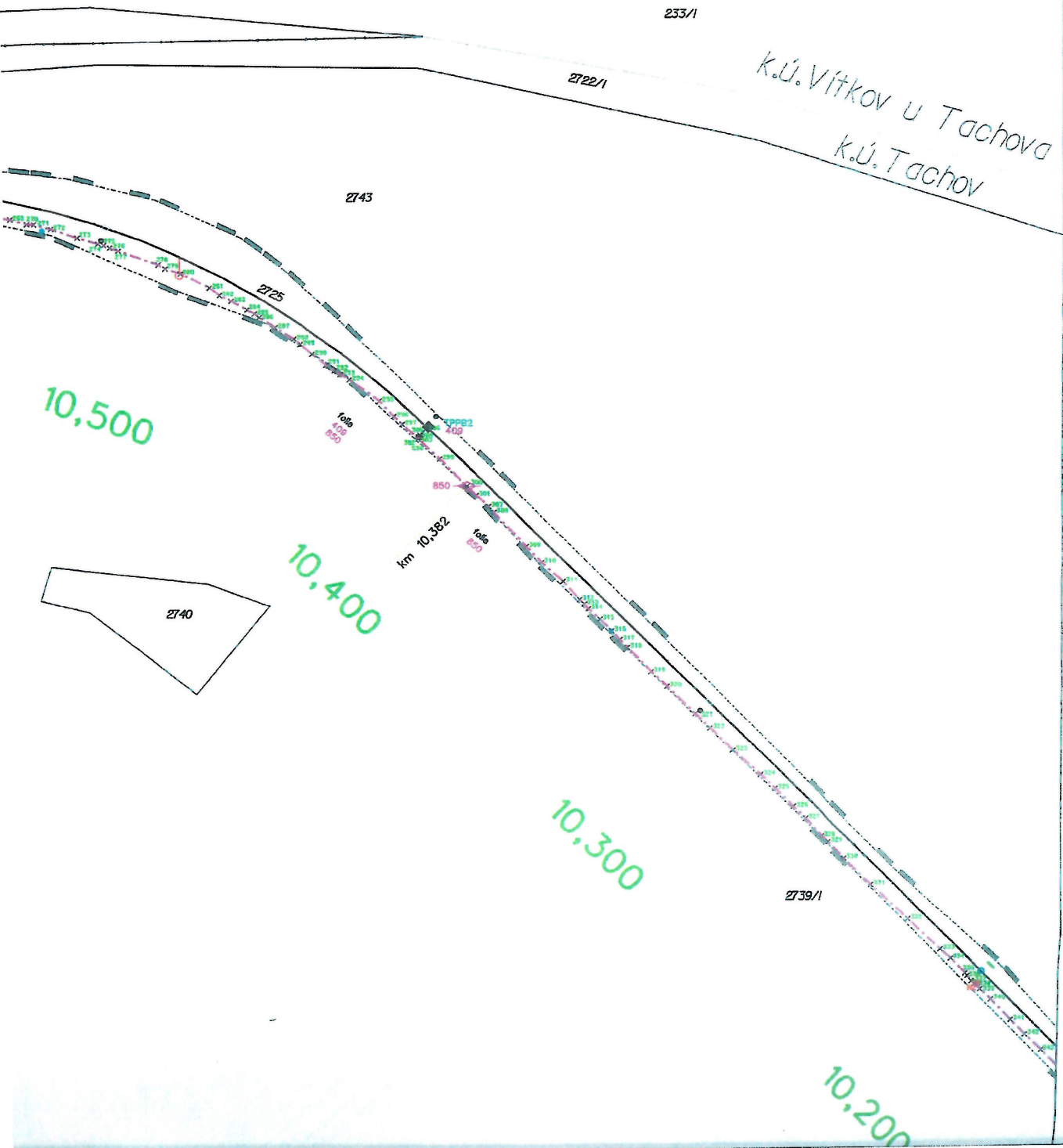
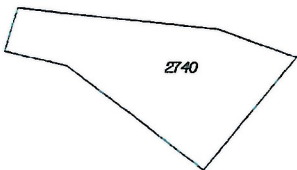
10,500

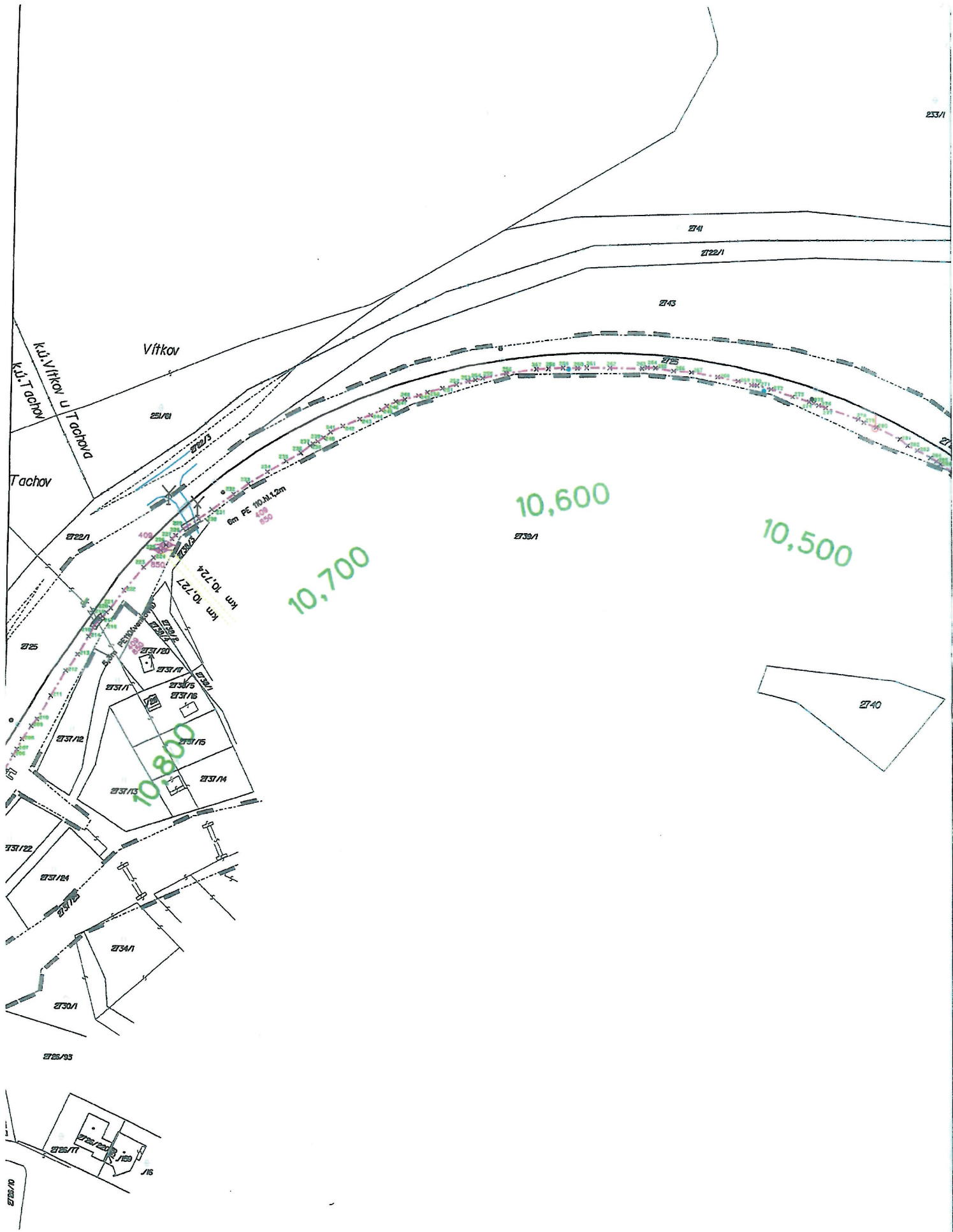
10,400

10,300

2739/1

10,200





Váš dopis čj. _____

Ze dne _____

15. 04. 2020

Naše čj. _____

1000/2020-RSMPHA

Spis č.: 108/2020PLZ

Datum _____

27. 04. 2020

Vyřizuje _____

Pavla Štychová

Regionální správa majetku Praha | OT

T 725 736 052

D PROJEKT PLZEŇ Nedvěd s.r.o.

Koterovská 177

326 00 Plzeň

E stychova@rsm.cd.cz

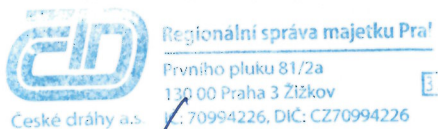
Vyjádření k existenci inženýrských sítí stavby „II/198 Tachov – obchvat – technická studie“

Zájmová oblast se nachází na TÚ 0331 Havlovice – Tachov a TÚ 0332 Planá u Mar. Lázní - Tachov. Zájmová oblast stavby nezasahuje na pozemky ve vl. ČD, a.s.. Stavba se nachází v ochranném pásmu dráhy.

RSM Praha, pověřená správou majetku ČD, a.s., k Vaší žádosti ohledně vyjádření k existenci inženýrských sítí dle podkladů zaslaných dne 15. 04. 2020 sděluje následující:

- v oblasti výstavby neevidujeme inženýrské sítě ve své operativní správě;
- další stupeň projektové dokumentace žádáme předložit k odsouhlasení.

Toto vyjádření pozbývá platnosti za **dva roky** od jeho vydání.



Ing. Ondřej Pospíšil

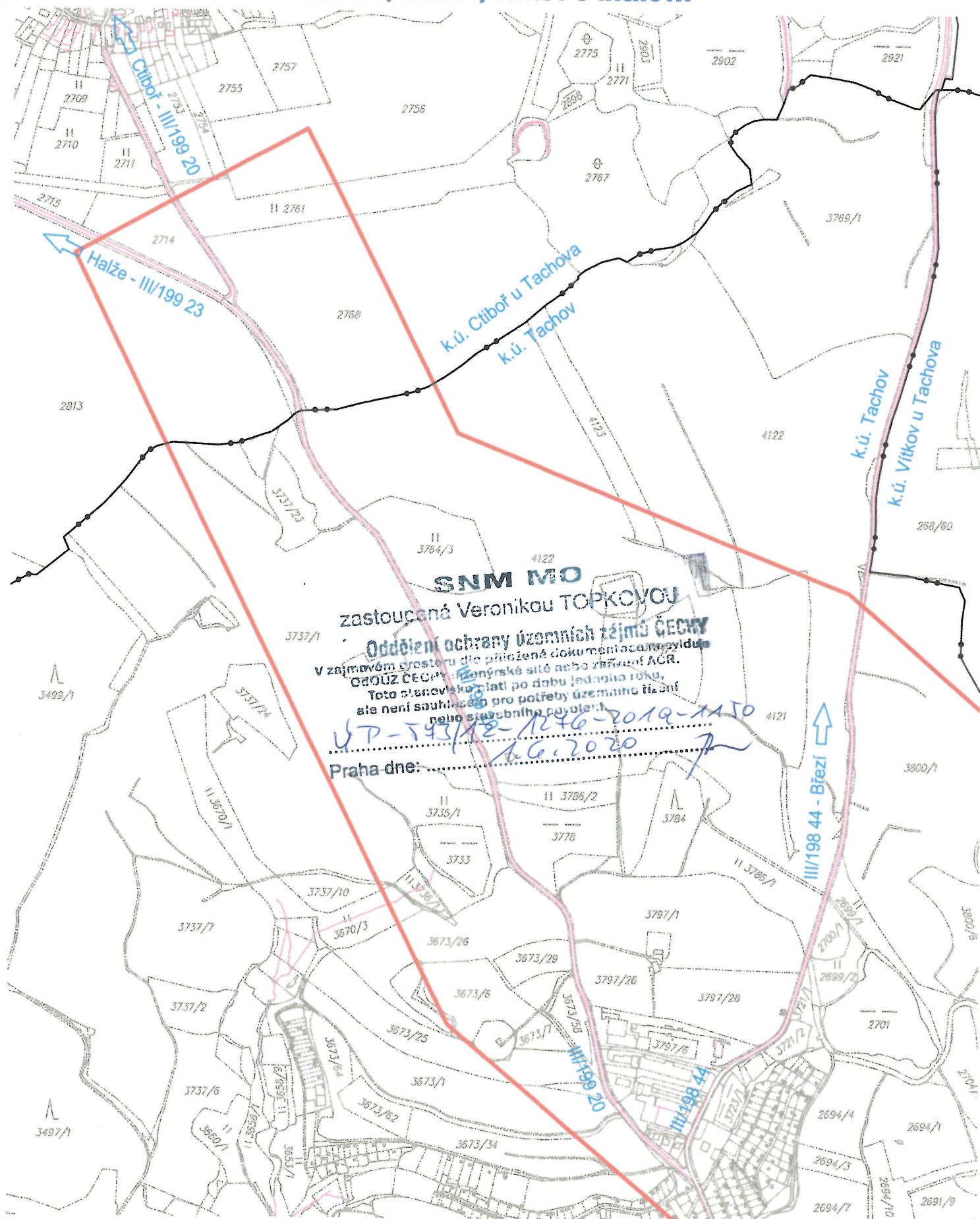
vedoucí technického oddělení Regionální správy majetku Praha

II/198 TACHOV - OBCHVAT - TECHNICKÁ STUDIE (ČÁST 1) -06- 2020

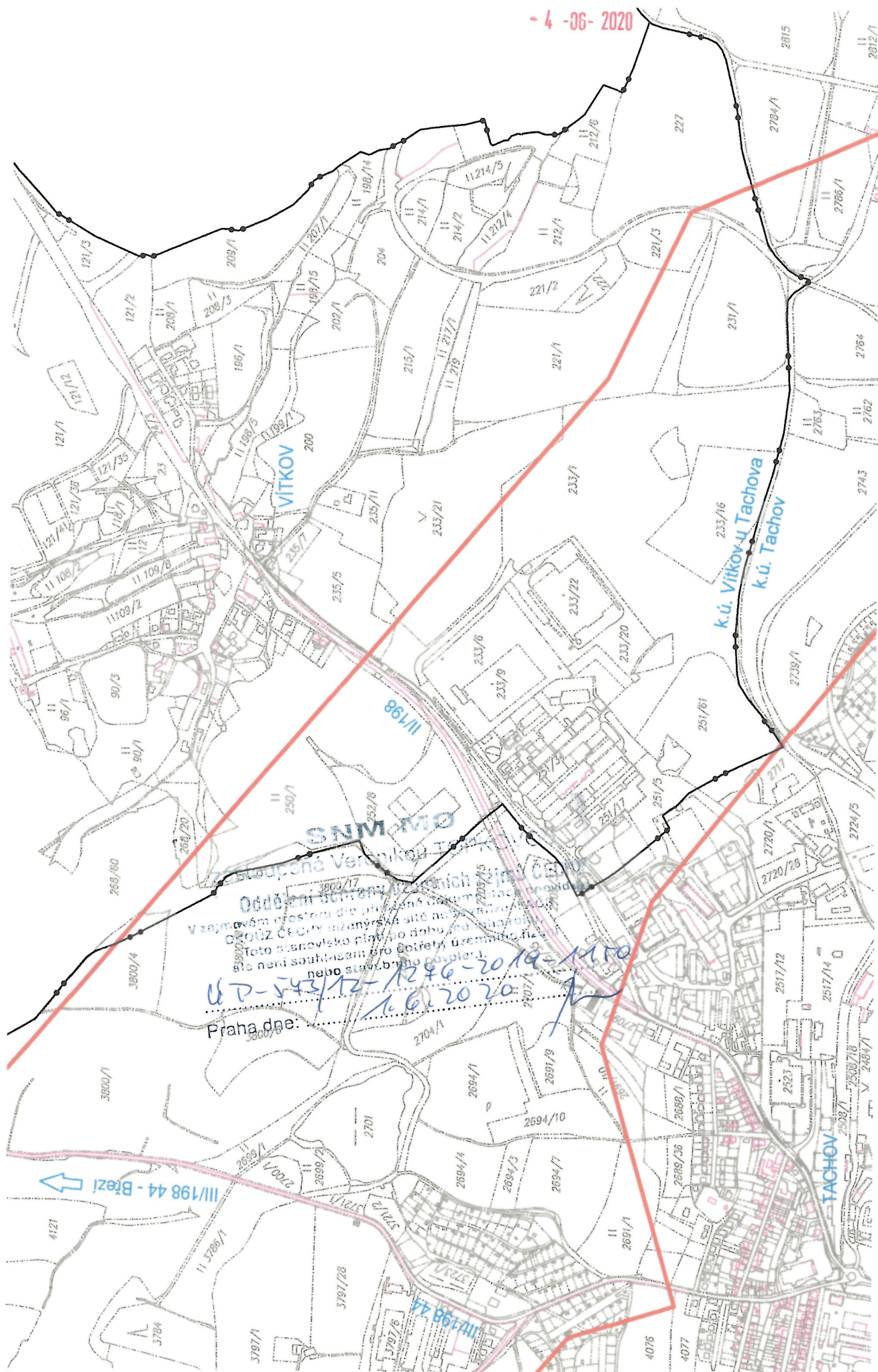
STUDIE

PŘEHLEDNÁ SITUACE ZÁJMOVÉHO ÚZEMÍ, M 1:10 000

LOKALITA: K.Ú. CTIBOŘ U TACHOVA, TACHOV, VÍTKOV U TACHOVA



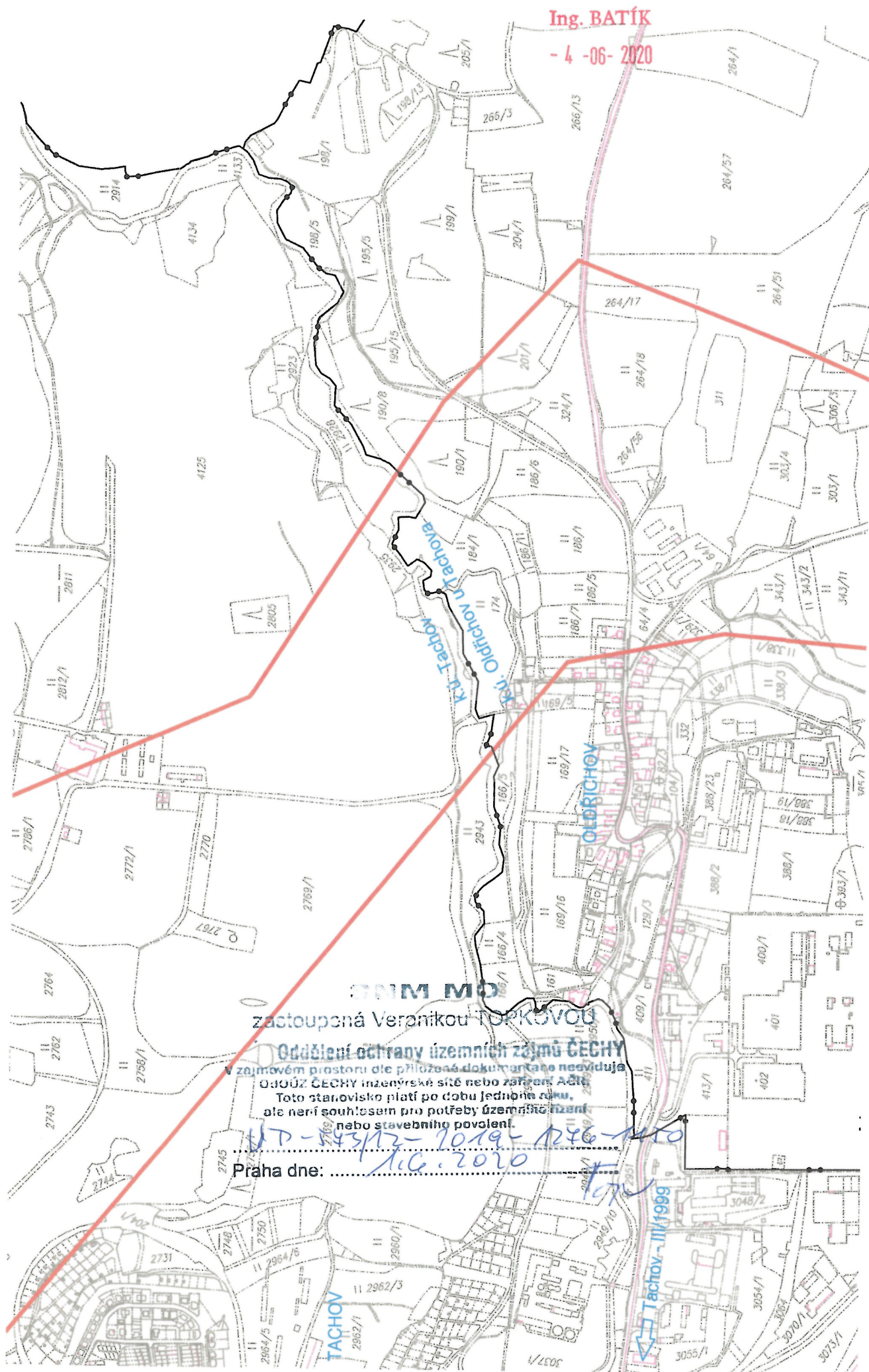
Ing. BATÍK
- 4 -06- 2020



II/198 TACHOV - OBCHVAT - TECHNICKÁ STUDIE (ČÁST 3)

STUDIE

PŘEHLEDNÁ SITUACE ZÁJMOVÉHO ÚZEMÍ, M 1:10 000; LOKALITA: K.Ú. TACHOV, OLDŘICHOV U TACHOVA



Ing. BATÍK

- 4 - 06 - 2020

GNM MO

zastoupená Veronikou TORKOVOU

Odstělení ochrany územních zájmů ČECHY

V zájmovém prostoru dle příložené dokumentace nesvídají

ODJOUZ ČECHY inženýrské sítě nebo zařízení AGS

Toto stanovisko platí po dobu jedného roku,

ale není souhlasem pro potřeby územního řízení

nebo stavebního povolení.

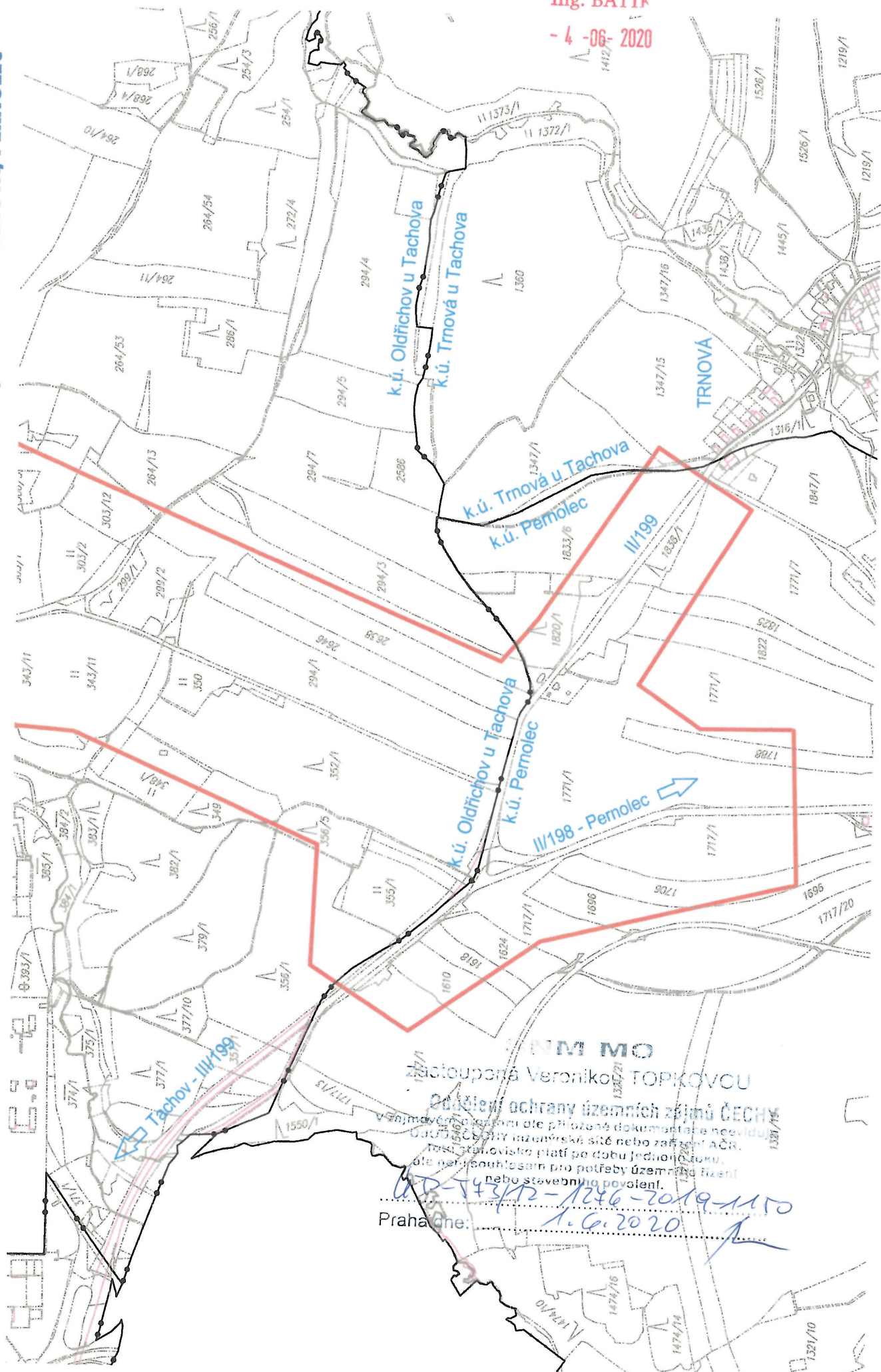
Praha dne:

1.6.2020

Tachov - III/1999

Ing. BATÍK

- 4 -06- 2020



NM MO

Zastoupená Veronika TOPKOVÁ

Oddělení ochrany územních zájmů ČECHY

vzniklým zprůměrně přiložené dokumentace nevedu
Český územní síť nebo zařazení ADR.
Tato stanovisko platí po dobu jednoho roku,
ale není souhlasem pro potřeby územního řízení
nebo stavebního povolení.

60-543/R-1246-2019-1150

Praha dne: 1. 6. 2020

[Odpovědět](#) [Odp. všem](#) [Přeposlat](#) [Smazat](#) [Nahlásit spam](#)

Ing. BATÍK

- 4 -06- 2020

Předmět **Tachov-obchvat_Žádost o vyjádření k sítím**

[Zpět na výpis](#)

[Tisknout](#)

Od: site@dprojekt.cz

[Zobrazit podrobnosti](#)

Komu: Armáda-vyjádření

Datum: 15.4.2020 12:16

Přílohy: [Tachov-obchvat_ zájmové území-část 1.pdf](#) (230 kB) [Uložit](#)

[Tachov-obchvat_ zájmové území-část 2.pdf](#) (303 kB) [Uložit](#)

[Tachov-obchvat_ zájmové území-část 3.pdf](#) (254 kB) [Uložit](#)

[Tachov-obchvat_ zájmové území-část 4.pdf](#) (223 kB) [Uložit](#)

[Uložit vše](#)


3.6.2019; 5.6. 10.6. 13.6. 17.6. 18.6. 20.6. 26.6. 27.6. 4.7. 9.7.2019 11.7.2019 16.7. 17.7.
24.7. 29.7.2019 1.8. 12.8. 14.8.2019 15.8.2019 21.8.2019 21.8.2019 26.8. konzultace 27.8.
29.8.2019 3.9. 4.9. 6.9. 13.9.2019 16.9. 17.9. 18.9. 19.9. 24.9.2019 30.9. 1.10. 3.10.2019 10.10.
17.10. 12.11.

[Zobrazit zprávu jako text](#)

Dobrý den,
Žádám Vás o zaslání vyjádření a zakres průběhů vedení ve Vaší správě na akci:
/198 Tachov - obchvat - technická studie (STUDIE).
Pokud se zde nachází sítě, které máte v dig. podobě, prosím o jejich zaslání.
Vyjádření prosím odešlete mailem nebo poštou zpět.

Děkuji,

Kateřina Polívková
D PROJEKT PLZEŇ Nedvěd s.r.o.
Kotěrovská 177, 326 00 Plzeň
e-mail: site@dprojekt.cz
www.dprojekt.cz
D datové schránky: kcsvr25



[Odpovědět](#) [Odp. všem](#) [Přeposlat](#) [Smazat](#) [Nahlásit spam](#)



D PROJEKT PLZEŇ Nedvěď s.r.o.
Kateřina Polířková
Koterovská 546/177
326 00 Plzeň

V Praze, 21.4.2020

Naše zn.: **200415-1051162039**

Věc: vyjádření k žádosti k akci "**II/198 Tachov - obchvat - technická studie**"

Sdělujeme Vám, že společnost Vodafone Czech Republic a.s., (dále jen „Vodafone“) se sídlem Praha 5, náměstí Junkových 2, IČ: 25788001, zapsaná dne 13.8. 1999 v obchodním rejstříku vedeném Městským soudem v Praze pod spisovou značkou B.6064 na základě Vámi podané žádosti a předložené dokumentace ze dne **15.4.2020**, které jsou nedílnou součástí tohoto vyjádření, Vám tímto poskytuje informace o průběhu sítí v zadaném zájmovém území, jejíž existence a poloha je zakreslena v příloze tohoto vyjádření:

MW spoje a jejich koncové body ve WGS-84 (dd.dddd°):

- spoj č. HE6498A - ve výšce 24m nad úrovní terénu. Spoj vede z bodu A do bodu B:

A_latitude: 49.80055°

A_longitude: 12.640083°

B_latitude: 49.807064°

B_longitude: 12.7368°

- spoj č. HE8048A - ve výšce 50m nad úrovní terénu. Spoj vede z bodu A do bodu B:

A_latitude: 49.80055°

A_longitude: 12.640083°

B_latitude: 49.760178°

B_longitude: 12.803028°

- spoj č. HE7490A - ve výšce 19m nad úrovní terénu. Spoj vede z bodu A do bodu B:

A_latitude: 49.80055°

A_longitude: 12.640083°

B_latitude: 49.827785°

B_longitude: 12.6032°

- spoj č. HON0680 - ve výšce 10m nad úrovní terénu. Spoj vede z bodu A do bodu B:

A_latitude: 49.808334°

A_longitude: 12.632222°

B_latitude: 49.80055°

B_longitude: 12.640083°

- spoj č. HON0884 - ve výšce 10m nad úrovní terénu. Spoj vede z bodu A do bodu B:

A_latitude: 49.8107°
A_longitude: 12.64644°
B_latitude: 49.80055°
B_longitude: 12.640083°

- spoj č. HE6497A - ve výšce 42m nad úrovní terénu. Spoj vede z bodu A do bodu B:

A_latitude: 49.80055°
A_longitude: 12.640083°
B_latitude: 49.8257°
B_longitude: 12.81861°


Vzhledem k tomu, že se jedná pouze o průzkum sítě, tak nelze toto vyjádření uplatnit v rámci stavebního řízení. Pro získání vyjádření dle §161 zákona č. 183/2006 Sb., o územním plánování a stavebním řádu (dále jen stavební zákon) je nutné podat novou žádost včetně projektové dokumentace.

Platnost vyjádření je **1 rok** od data vydání. Po skončení platnosti si musíte podat novou žádost na adrese <https://www.zadostovyjadreni.cz/vodafone/>.

S pozdravem

v.z. Ing. Kateřina Rendeková
Vodafone Czech Republic a. s.
náměstí Junkových 2808/2
150 00 Praha 5

Tel.: 607105305
E-mail: katerina.rendekova@vodafone.com



Seznam příloh/přiložených souborů:

Zadost_200415-1051162039.pdf
ZajmoveUzemi_200415-1051162039.txt
ZajmoveUzemi_200415-1051162039.dxf
Mapa1_200415-1051162039.dxf
Mapa1_200415-1051162039.jpg





Vyřizuje: Dundáček Petr

E-mail: petr.dundacek@t-mobile.cz

D PROJEKT PLZEŇ Nedvěd
S.r.o.
Kateřina Polívková
Koterovská 177
32600 Plzeň 2388791

Naše značka: E16396/20

V Praze dne: 15.4.2020

Vyjádření a stanovení podmínek pro udělení souhlasu s umístěním stavby v ochranném pásmu sítě technické infrastruktury (TI) společnosti T-Mobile Czech Republic a.s.

Vydané podle § 101 ZÁKONA Č. 127/2005 Sb., o elektronických komunikacích a o změně některých souvisejících zákonů (zákon o elektronických komunikacích – dále jen ZEK), ve znění pozdějších předpisů a §161 zákona č. 183/2006 Sb., o územním plánování a stavebním řádu (stavební zákon) či dle dalších příslušných právních předpisů

Věc: II/198 Tachov - obchvat - technická studie

Stupeň: Jiný důvod

Na základě předložených projektových podkladů dáváme **souhlasné stanovisko k vydání Územního souhlasu / rozhodnutí (Stavebního povolení) a následně souhlas s realizací stavby.**

Dle předložených dokladů nedojde ke kolizi s technickou infrastrukturou společnosti **T-Mobile Czech Republic a.s.**

Toto stanovisko má platnost 1 rok.

Vydané stanovisko nelze prodloužit. Po uplynutí platnosti zadejte žádost o nové stanovisko.

T-Mobile
T-Mobile Czech Republic a.s.
Tomášova 2144/1
148 00 Praha 4
IČ 649 49 681, DIČ CZ64949681

.....
Ochrana sítí
Technologický úsek

V případě doplňujících dotazů vždy uvádějte v „Předmětu“ e-mailu číslo jednací.



Příloha č. 1

Rekapitulace žádosti o vyjádření k existenci sítě elektronických komunikací

Číslo žádosti: E16396/20
Název stavby /akce: II/198 Tachov - obchvat - technická studie
Datum podání žádosti: 15.4.2020
Dův od žádosti: Jiný důvod
Popis jiného důvodu žádosti: STUDIE
Poznámka:

Žadatel

Firma / organizace: D PROJEKT PLZEŇ Nedvěd s.r.o.
IČ: 26388791
DIČ:
Kontaktní osoba: Kateřina Polívková
Adresa: Koterovská 177
Město / obec: Plzeň
PSČ: 32600
Stát: 26388791
E-mail: site@dprojekt.cz
Telefonní číslo: 721964490

Stavebník

Firma / organizace: Správa a údržba silnic Plzeňského kraje, příspěvková organizace
Kontaktní osoba: Kateřina Polívková
Adresa: Koterovská 462
Město / obec: Plzeň
PSČ: 32600
Stát:
E-mail: site@dprojekt.cz
Telefonní číslo: 721964490

Stavba

Výška nad terénem (metry): 0 m
Projektant:
Druh stavby: Infrastruktura
Hodnota projektu: 500 mil. Kč
Měsíc zahájení stavby: 01/2026
Měsíc ukončení stavby: 12/2026

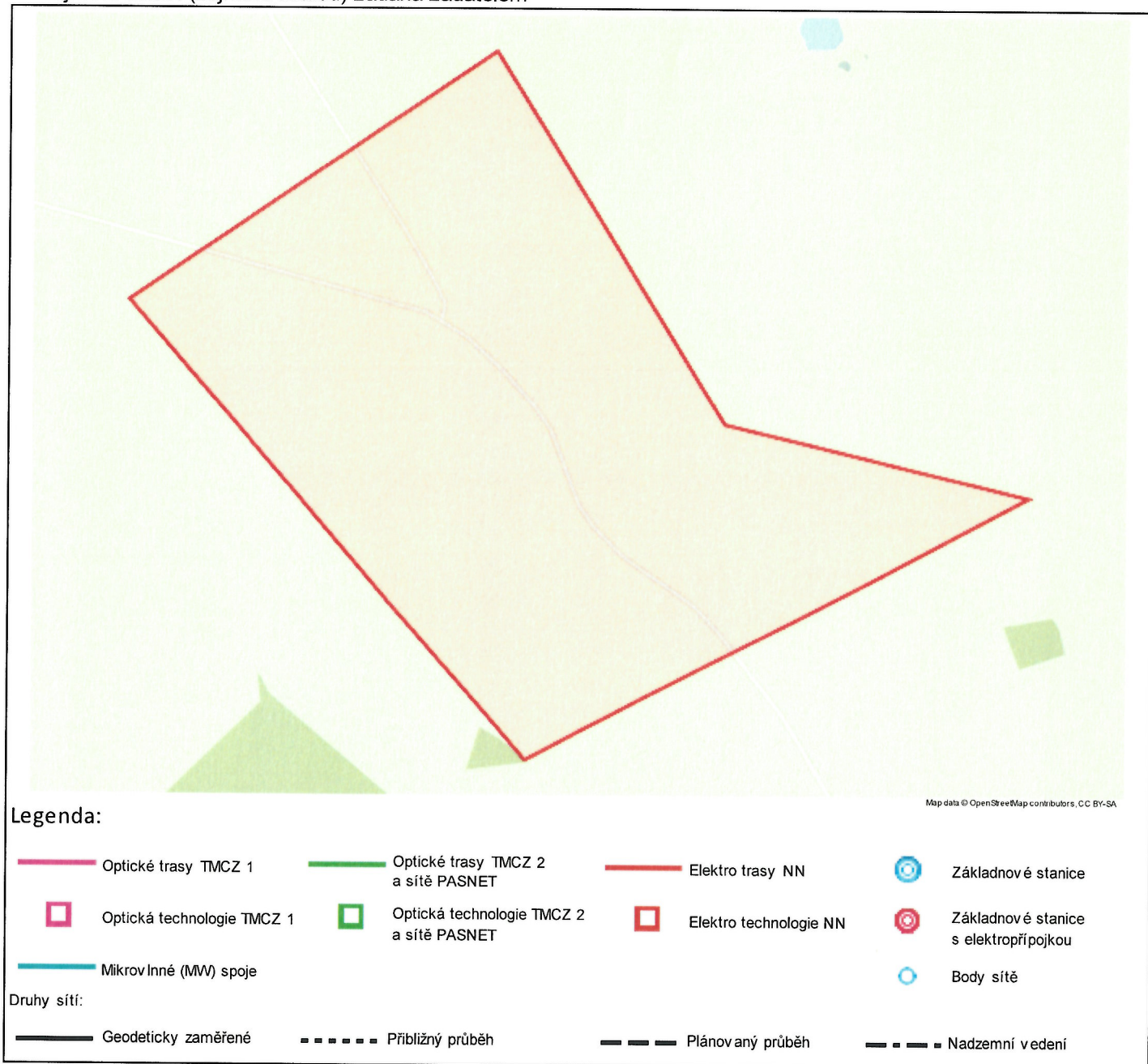
Odeslání stanoviska

E-mail: site@dprojekt.cz

Příloha č. 2

Situační plán

Zájmová oblast (zájmové oblasti) zadaná žadatelem



Geometrie zájmové oblasti (zájmových oblastí) žádosti ve formátu WKT a souřadnicovém systému S-JTSK. Zkopírováním textu lze geometrii zobrazit v jakémkoli softwaru podporujícím formát WKT.

POLYGON((-875273.077832653 -1053667.43607559,-874476.78847383 -1053401.72301751,-874903.312710065 -1053224.90100592,-875152.078023226 -1052627.66806073,-875743.310431162 -1052906.80596607,-875273.077832653 -1053667.43607559))



Vyřizuje: Dundáček Petr

E-mail: petr.dundacek@t-mobile.cz

D PROJEKT PLZEŇ Nedvěd s.r.o. Kateřina Polívková Koterovská 177 32600 Plzeň2388791
--

Naše značka: E16395/20

V Praze dne: 15.4.2020

Vyjádření a stanovení podmínek pro udělení souhlasu s umístěním stavby v ochranném pásmu sítě technické infrastruktury (TI) společnosti T-Mobile Czech Republic a.s.

Vydané podle § 101 ZÁKONA Č. 127/2005 Sb., o elektronických komunikacích a o změně některých souvisejících zákonů (zákon o elektronických komunikacích – dále jen ZEK), ve znění pozdějších předpisů a §161 zákona č. 183/2006 Sb., o územním plánování a stavebním řádu (stavební zákon) či dle dalších příslušných právních předpisů

Věc: II/198 Tachov - obchvat - technická studie

Stupeň: Jiný důvod

Na základě předložených projektových podkladů dáváme **souhlasné stanovisko k vydání Územního souhlasu / rozhodnutí (Stavebního povolení) a následně souhlas s realizací stavby.**

Dle předložených dokladů nedojde ke kolizi s technickou infrastrukturou společnosti **T-Mobile Czech Republic a.s.**

Toto stanovisko má platnost 1 rok.

Vydané stanovisko nelze prodloužit. Po uplynutí platnosti zadejte žádost o nové stanovisko.

T-Mobile
T-Mobile Czech Republic a.s.
Tomčikova 2144/1
148 00 Praha 4
IČ 649 49 981, DIČ CZ64949681

.....
Ochrana sítí
Technologický úsek

V případě doplňujících dotazů vždy uvádějte v „Předmětu“ e-mailu číslo jednací.



Příloha č. 1

Rekapitulace žádosti o vyjádření k existenci sítě elektronických komunikací

Číslo žádosti: E16395/20
Název stavby /akce: II/198 Tachov - obchvat - technická studie
Datum podání žádosti: 15.4.2020
Důvod žádosti: Jiný důvod
Popis jiného důvodu žádosti: STUDIE
Poznámka:

Žadatel

Firma / organizace: D PROJEKT PLZEŇ Nedvěď s.r.o.
IČ: 26388791
DIČ:
Kontaktní osoba: Kateřina Polívková
Adresa: Koterovská 177
Město / obec: Plzeň
PSČ: 32600
Stát: 26388791
E-mail: site@dprojekt.cz
Telefonní číslo: 721964490

Stavebník

Firma / organizace: Správa a údržba silnic Plzeňského kraje, příspěvková organizace
Kontaktní osoba: Kateřina Polívková
Adresa: Koterovská 462
Město / obec: Plzeň
PSČ: 32600
Stát:
E-mail: site@dprojekt.cz
Telefonní číslo: 721964490

Stavba

Výška nad terénem (metry): 0 m
Projektant:
Druh stavby: Infrastruktura
Hodnota projektu: 500 m il. Kč
Měsíc zahájení stavby: 01/2026
Měsíc ukončení stavby: 12/2026

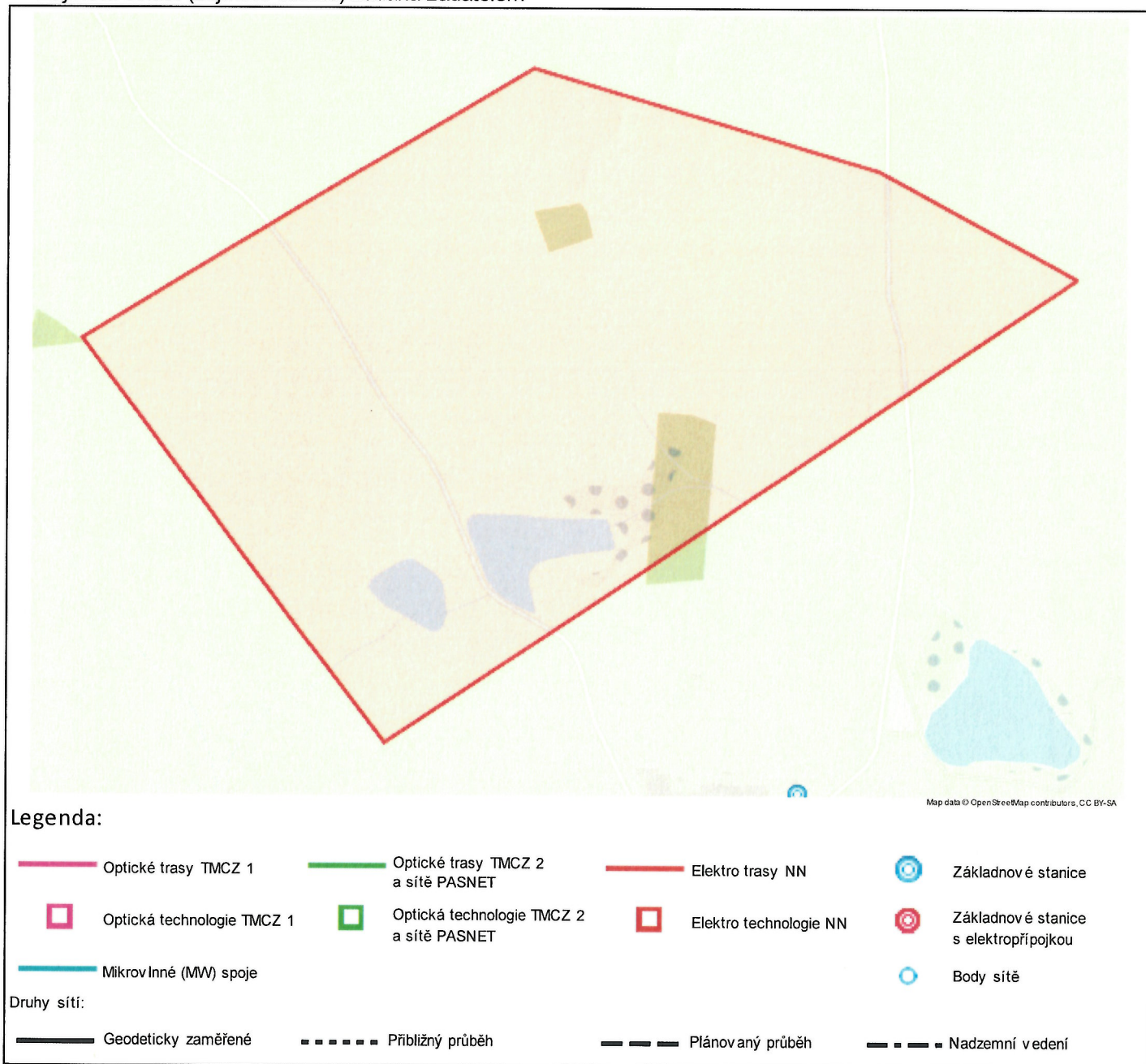
Odeslání stanoviska

E-mail: site@dprojekt.cz

Příloha č. 2

Situační plánek

Zájmová oblast (zájmové oblasti) zadaná žadatelem



Geometrie zájmové oblasti (zájmových oblastí) žádosti ve formátu WKT a souřadnicovém systému S-JTSK. Zkopírováním textu lze geometrii zobrazit v jakémkoli softwaru podporujícím formát WKT.

POLYGON((-873722.608749664 -1053818.55137756,-874901.567355433 -1054360.10408403,-875270.437834632 -1053663.71092119,-874507.56837592 -1053358.48750825,-874002.888768519 -1053603.32064491,-873722.608749664 -1053818.55137756))



Vyřizuje: Dundáček Petr

E-mail: petr.dundacek@t-mobile.cz

D PROJEKT PLZEŇ Nedvěd s.r.o. Kateřina Polívková Koterovská 177 32600 Plzeň 2388791

Naše značka: E16383/20

V Praze dne: 15.4.2020

Vyjádření a stanovení podmínek pro udělení souhlasu s umístěním stavby v ochranném pásmu sítě technické infrastruktury (TI) společnosti T-Mobile Czech Republic a.s.

Vydané podle § 101 ZÁKONA Č. 127/2005 Sb., o elektronických komunikacích a o změně některých souvisejících zákonů (zákon o elektronických komunikacích – dále jen ZEK), ve znění pozdějších předpisů a §161 zákona č. 183/2006 Sb., o územním plánování a stavebním řádu (stavební zákon) či dle dalších příslušných právních předpisů

Věc: II/198 Tachov - obchvat - technická studie

Stupeň: Jiný důvod

Na základě předložených projektových podkladů dáváme **souhlasné stanovisko k vydání Územního souhlasu / rozhodnutí (Stavebního povolení) a následně souhlas s realizací stavby.**

Dle předložených dokladů nedojde ke kolizi s technickou infrastrukturou společnosti **T-Mobile Czech Republic a.s.**

Toto stanovisko má platnost 1 rok.

Vydané stanovisko nelze prodloužit. Po uplynutí platnosti zadejte žádost o nové stanovisko.

T-Mobile
T-Mobile Czech Republic a.s.
Tomáškov 2144/1
148 00 Praha 4
IČ 649 49 981, DIČ CZ64949681

.....
Ochrana sítí
Technologický úsek

V případě doplňujících dotazů vždy uvádějte v „Předmětu“ e-mailu číslo jednací.



Příloha č. 1

Rekapitulace žádosti o vyjádření k existenci sítě elektronických komunikací

Číslo žádosti: E16383/20
Název stavby / akce: II/198 Tachov - obchvat - technická studie
Datum podání žádosti: 15.4.2020
Důvod žádosti: Jiný důvod
Popis jiného důvodu žádosti: STUDIE
Poznámka:

Žadatel

Firma / organizace: D PROJEKT PLZEŇ Nedvěd s.r.o.
IČ: 26388791
DIČ:
Kontaktní osoba: Kateřina Polívková
Adresa: Koterovská 177
Město / obec: Plzeň
PSČ: 32600
Stát: 26388791
E-mail: site@dprojekt.cz
Telefonní číslo: 721964490

Stavebník

Firma / organizace: Správa a údržba silnic Plzeňského kraje, příspěvková organizace
Kontaktní osoba: Kateřina Polívková
Adresa: Koterovská 462
Město / obec: Plzeň
PSČ: 32600
Stát:
E-mail: site@dprojekt.cz
Telefonní číslo: 721964490

Stavba

Výška nad terénem (metry): 0 m
Projektant:
Druh stavby: Infrastruktura
Hodnota projektu: 500 mil. Kč
Měsíc zahájení stavby: 01/2026
Měsíc ukončení stavby: 12/2026

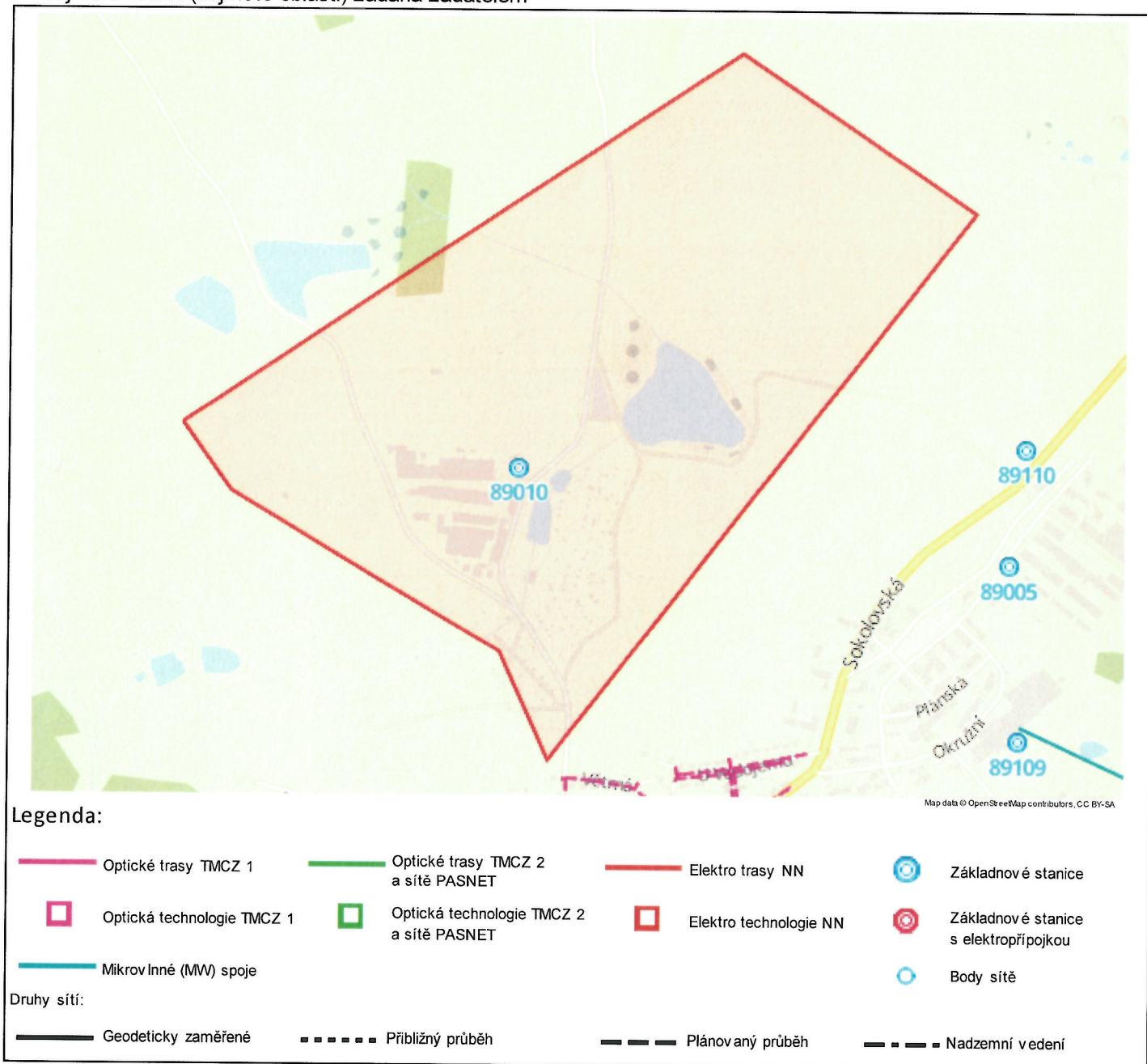
Odeslání stanoviska

E-mail: site@dprojekt.cz

Příloha č. 2

Situační plán

Zájmová oblast (zájmové oblasti) zadaná žadatelem



Geometrie zájmové oblasti (zájmových oblastí) žádosti ve formátu WKT a souřadnicovém systému S-JTSK. Zkopírováním textu lze geometrii zobrazit v jakémkoli softwaru podporujícím formát WKT.

POLYGON((-874905.153349129 -1054351.89683164,-873722.384138357 -1053814.35644142,-873323.829546213 -1054193.24934847,-874309.933399084 -1055108.4711873,-874368.950422072 -1054883.8828545,-874833.551271889 -1054497.269329,-874905.153349129 -1054351.89683164))



Vyřizuje: Dundáček Petr

E-mail: petr.dundacek@t-mobile.cz

D PROJEKT PLZEŇ Nedvěd s.r.o. Kateřina Polívková Koterovská 177 32600 Plzeň 2388791

Naše značka: E16381/20

V Praze dne: 15.4.2020

Vyjádření a stanovení podmínek pro udělení souhlasu s umístěním stavby v ochranném pásmu sítě technické infrastruktury (TI) společnosti T-Mobile Czech Republic a.s.

Vydané podle § 101 ZÁKONA Č. 127/2005 Sb., o elektronických komunikacích a o změně některých souvisejících zákonů (zákon o elektronických komunikacích – dále jen ZEK), ve znění pozdějších předpisů a §161 zákona č. 183/2006 Sb., o územním plánování a stavebním řádu (stavební zákon) či dle dalších příslušných právních předpisů

Věc: II/198 Tachov - obchvat - technická studie

Stupeň: Jiný důvod

Na základě předložených projektových podkladů dáváme **souhlasné stanovisko k vydání Územního souhlasu / rozhodnutí (Stavebního povolení) a následně souhlas s realizací stavby.**

Dle předložených dokladů nedojde ke kolizi s technickou infrastrukturou společnosti **T-Mobile Czech Republic a.s.**

Toto stanovisko má platnost 1 rok.

Vydané stanovisko nelze prodloužit. Po uplynutí platnosti zadejte žádost o nové stanovisko.

T-Mobile
T-Mobile Czech Republic a.s.
Tomáčkova 2144/1
148 00 Praha 4
IČ 649 49 681, DIČ CZ64949681

.....
Ochrana sítí
Technologický úsek

V případě doplňujících dotazů vždy uvádějte v „Předmětu“ e-mailu číslo jednací.



Příloha č. 1

Rekapitulace žádosti o vyjádření k existenci sítě elektronických komunikací

Číslo žádosti: E16381/20
Název stavby / akce: II/198 Tachov - obchvat - technická studie
Datum podání žádosti: 15.4.2020
Důvod žádosti: Jiný důvod
Popis jiného důvodu žádosti: STUDIE
Poznámka:

Žadatel

Firma / organizace: D PROJEKT PLZEŇ Nedvěd s.r.o.
IČ: 26388791
DIČ:
Kontaktní osoba: Kateřina Polívková
Adresa: Koteřovská 177
Město / obec: Plzeň
PSČ: 32600
Stát: 26388791
E-mail: site@dprojekt.cz
Telefonní číslo: 721964490

Stavebník

Firma / organizace: Správa a údržba silnic Plzeňského kraje, příspěvková organizace
Kontaktní osoba: Kateřina Polívková
Adresa: Koteřovská 462
Město / obec: Plzeň
PSČ: 32600
Stát:
E-mail: site@dprojekt.cz
Telefonní číslo: 721964490

Stavba

Výška nad terénem (metry): 0 m
Projektant:
Druh stavby: Infrastruktura
Hodnota projektu: 500 mil. Kč
Měsíc zahájení stavby: 01/2026
Měsíc ukončení stavby: 12/2026

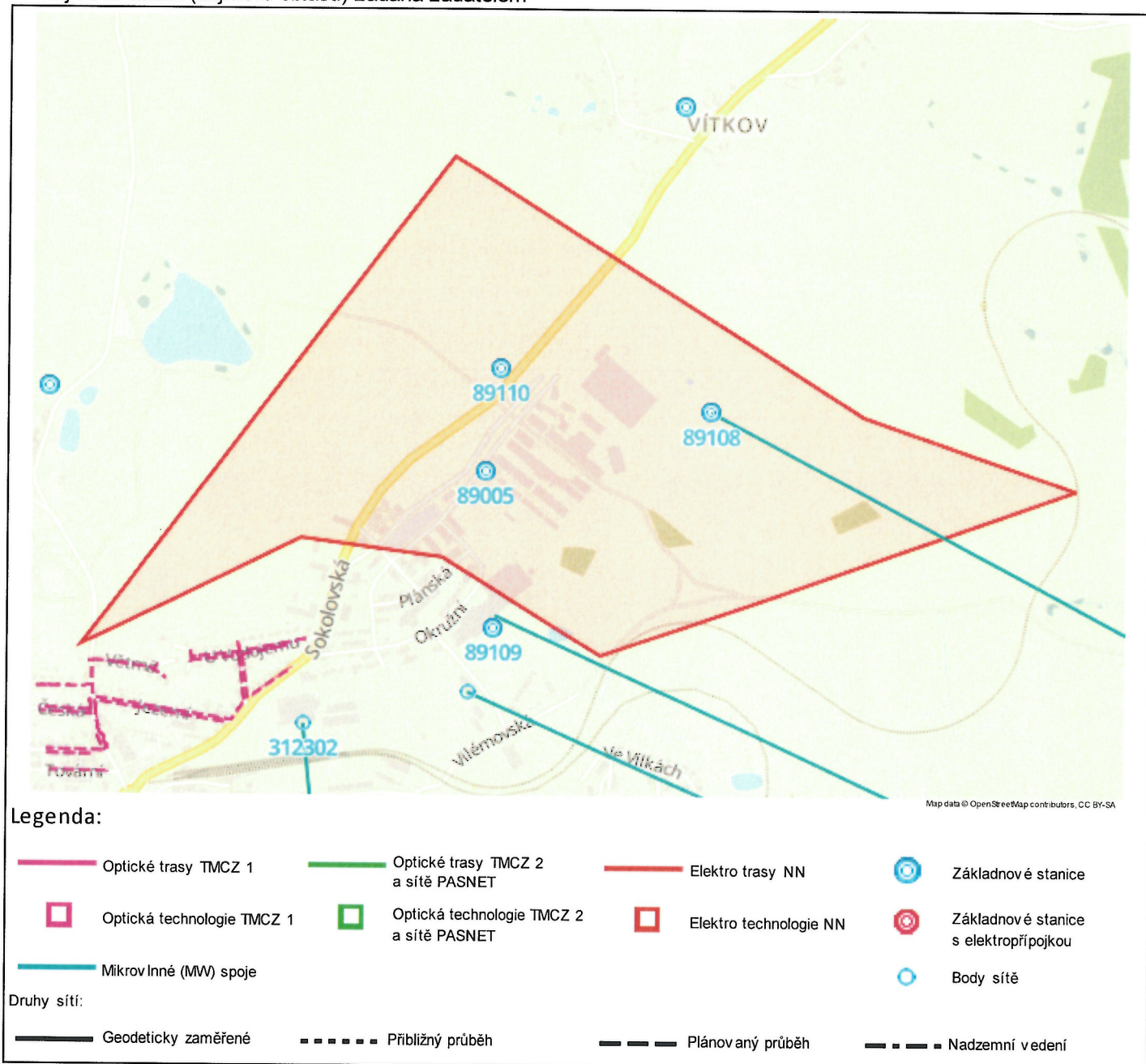
Odeslání stanoviska

E-mail: site@dprojekt.cz

Příloha č. 2

Situační plán

Zájmová oblast (zájmové oblasti) zadaná žadatelem



Geometrie zájmové oblasti (zájmových oblastí) žádosti ve formátu WKT a souřadnicovém systému S-JTSK. Zkopírováním textu lze geometrii zobrazit v jakémkoli softwaru podporujícím formát WKT.

POLYGON((-872090.486475713 -1055116.82335897,-873175.481606087 -1055311.19723114,-873486.672708941 -1055043.26456926,-873785.080048325 -1054953.58663481,-874298.690592147 -1055108.2277777,-873323.5948725 -1054183.18153287,-872527.086390727 -1054885.86260047,-872090.486475713 -1055116.82335897))



Vyřizuje: Dundáček Petr

E-mail: petr.dundacek@t-mobile.cz

D PROJEKT PLZEŇ Nedvěd
s.r.o.
Kateřina Polívková
Koterovská 177
32600 Plzeň 2388791

Naše značka: E16372/20

V Praze dne: 15.4.2020

Vyjádření a stanovení podmínek pro udělení souhlasu s umístěním stavby v ochranném pásmu sítě technické infrastruktury (TI) společnosti T-Mobile Czech Republic a.s.

Vydané podle § 101 ZÁKONA Č. 127/2005 Sb., o elektronických komunikacích a o změně některých souvisejících zákonů (zákon o elektronických komunikacích – dále jen ZEK), ve znění pozdějších předpisů a §161 zákona č. 183/2006 Sb., o územním plánování a stavebním řádu (stavební zákon) či dle dalších příslušných právních předpisů

Věc: II/198 Tachov - obchvat - technická studie

Stupeň: Jiný důvod

Na základě předložených projektových podkladů dáváme **souhlasné stanovisko k vydání Územního souhlasu / rozhodnutí (Stavebního povolení) a následně souhlas s realizací stavby.**

Dle předložených dokladů nedojde ke kolizi s technickou infrastrukturou společnosti **T-Mobile Czech Republic a.s.**

Toto stanovisko má platnost 1 rok.

Vydané stanovisko nelze prodloužit. Po uplynutí platnosti zadejte žádost o nové stanovisko.

T-Mobile
T-Mobile Czech Republic a.s.
Tomášova 2144/1
148 00 Praha 4
IČ 649 49 981, DIČ CZ64949681

.....
Ochrana sítí
Technologický úsek

V případě doplňujících dotazů vždy uvádějte v „Předmětu“ e-mailu číslo jednací.



Příloha č. 1

Rekapitulace žádosti o vyjádření k existenci sítě elektronických komunikací

Číslo žádosti: E16372/20
Název stavby /akce: II/198 Tachov - obchvat - technická studie
Datum podání žádosti: 15.4.2020
Důvod žádosti: Jiný důvod
Popis jiného důvodu žádosti: STUDIE
Poznámka:

Žadatel

Firma / organizace: D PROJEKT PLZEŇ Nedvěd s.r.o.
IČ: 26388791
DIČ:
Kontaktní osoba: Kateřina Polívková
Adresa: Koterovská 177
Město / obec: Plzeň
PSČ: 32600
Stát: 26388791
E-mail: site@dprojekt.cz
Telefonní číslo: 721964490

Stavebník

Firma / organizace: Správa a údržba silnic Plzeňského kraje, příspěvková organizace
Kontaktní osoba: Kateřina Polívková
Adresa: Koterovská 462
Město / obec: Plzeň
PSČ: 32600
Stát:
E-mail: site@dprojekt.cz
Telefonní číslo: 721964490

Stavba

Výška nad terénem (metry): 0 m
Projektant:
Druh stavby: Infrastruktura
Hodnota projektu: 500 mil. Kč
Měsíc zahájení stavby: 01/2026
Měsíc ukončení stavby: 12/2026

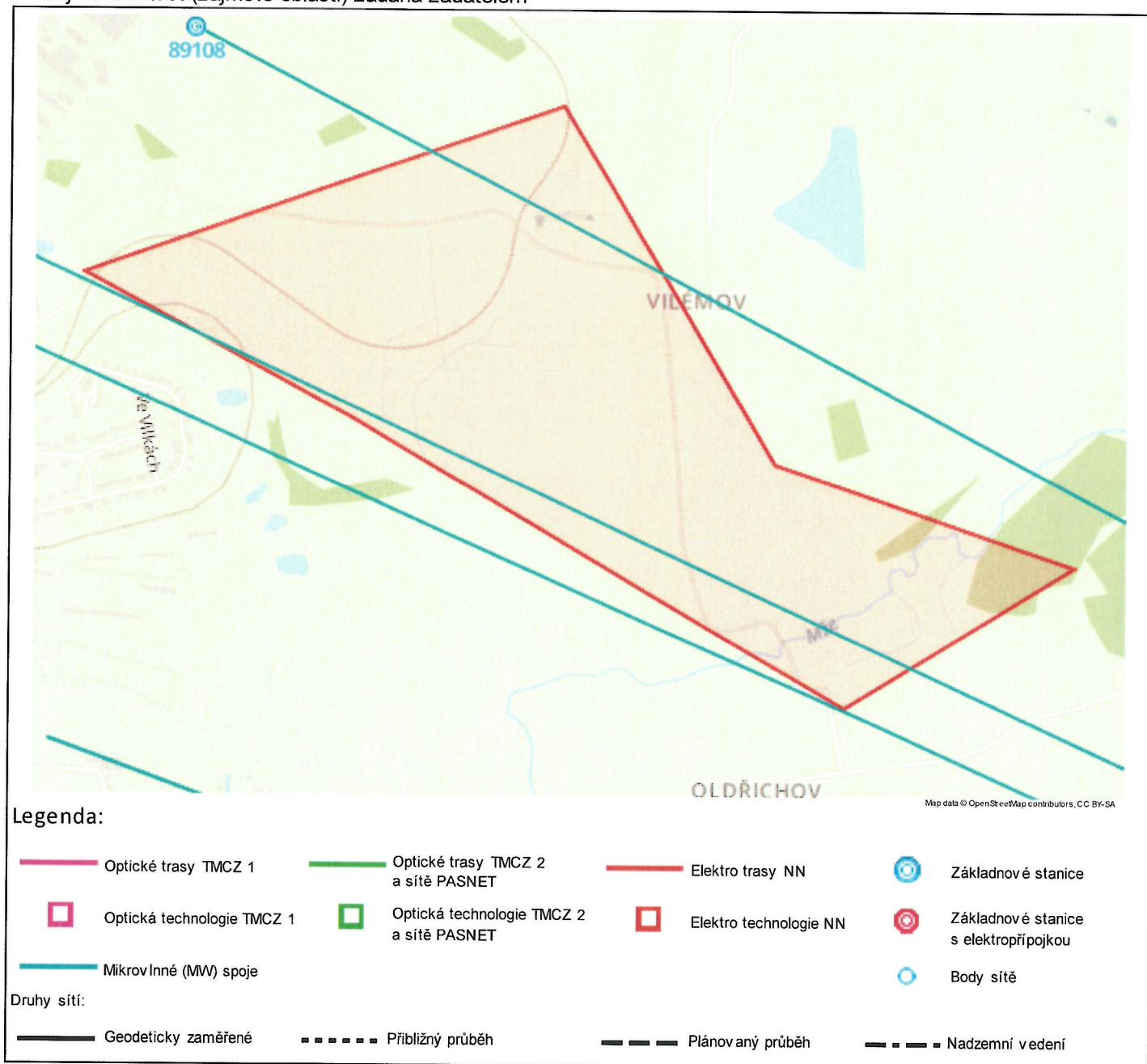
Odeslání stanoviska

E-mail: site@dprojekt.cz

Příloha č. 2

Situační plán

Zájmová oblast (zájmové oblasti) zadaná žadatelem



Geometrie zájmové oblasti (zájmových oblastí) žádosti ve formátu WKT a souřadnicovém systému S-JTSK. Zkopírováním textu lze geometrii zobrazit v jakémkoli softwaru podporujícím formát WKT.

POLYGON((-871694.052128611 -1056500.61715848,-871150.687766014 -1056275.49868961,-871761.000947604 -1055956.12981708,-872094.192388934 -1055118.24413036,-873175.698309716 -1055313.85188517,-872652.186846671 -1055712.41297274,-871694.052128611 -1056500.61715848))



Vyřizuje: Dundáček Petr

E-mail: petr.dundacek@t-mobile.cz

D PROJEKT PLZEŇ Nedvěd s.r.o. Kateřina Polívková Koterovská 177 32600 Plzeň 2388791

Naše značka: E16369/20

V Praze dne: 15.4.2020

Vyjádření a stanovení podmínek pro udělení souhlasu s umístěním stavby v ochranném pásmu sítě technické infrastruktury (TI) společnosti T-Mobile Czech Republic a.s.

Vydané podle § 101 ZÁKONA Č. 127/2005 Sb., o elektronických komunikacích a o změně některých souvisejících zákonů (zákon o elektronických komunikacích – dále jen ZEK), ve znění pozdějších předpisů a §161 zákona č. 183/2006 Sb., o územním plánování a stavebním řádu (stavební zákon) či dle dalších příslušných právních předpisů

Věc: II/198 Tachov - obchvat - technická studie

Stupeň: Jiný důvod

Na základě předložených projektových podkladů dáváme **souhlasné stanovisko k vydání Územního souhlasu / rozhodnutí (Stavebního povolení) a následně souhlas s realizací stavby.**

Dle předložených dokladů nedojde ke kolizi s technickou infrastrukturou společnosti **T-Mobile Czech Republic a.s.**

Toto stanovisko má platnost 1 rok.

Vydané stanovisko nelze prodloužit. Po uplynutí platnosti zadejte žádost o nové stanovisko.

T-Mobile
T-Mobile Czech Republic a.s.
Tomášova 2144/1
148 00 Praha 4
IČ 649 49 981, DIČ CZ64949681

.....
Ochrana sítí
Technologický úsek

V případě doplňujících dotazů vždy uvádějte v „Předmětu“ e-mailu číslo jednací.



Příloha č. 1

Rekapitulace žádosti o vyjádření k existenci sítě elektronických komunikací

Číslo žádosti: E16369/20
Název stavby / akce: II/198 Tachov - obchvat - technická studie
Datum podání žádosti: 15.4.2020
Důvod žádosti: Jiný důvod
Popis jiného důvodu žádosti: STUDIE
Poznámka:

Žadatel

Firma / organizace: D PROJEKT PLZEŇ Nedvěď s.r.o.
IČ: 26388791
DIČ:
Kontaktní osoba: Kateřina Polívková
Adresa: Koterovská 177
Město / obec: Plzeň
PSČ: 32600
Stát: 26388791
E-mail: site@dprojekt.cz
Telefonní číslo: 721964490

Stavebník

Firma / organizace: Správa a údržba silnic Plzeňského kraje, příspěvková organizace
Kontaktní osoba: Kateřina Polívková
Adresa: Koterovská 462
Město / obec: Plzeň
PSČ: 32600
Stát:
E-mail: site@dprojekt.cz
Telefonní číslo: 721964490

Stavba

Výška nad terénem (metry): 0 m
Projektant:
Druh stavby: Infrastruktura
Hodnota projektu: 500 m il. Kč
Měsíc zahájení stavby: 01/2026
Měsíc ukončení stavby: 12/2026

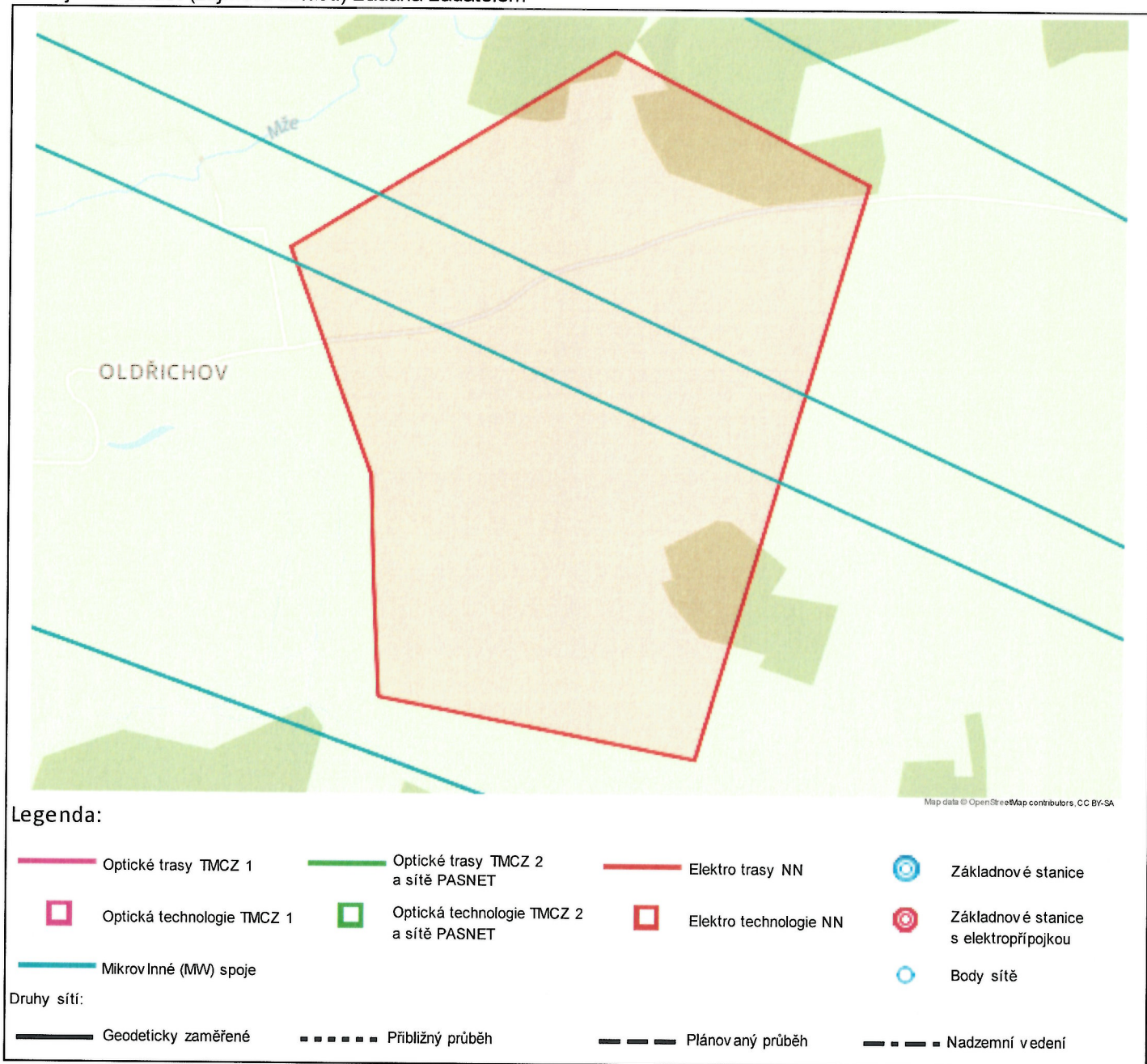
Odeslání stanoviska

E-mail: site@dprojekt.cz

Příloha č. 2

Situační plán

Zájmová oblast (zájmové oblasti) zadaná žadatelem



Geometrie zájmové oblasti (zájmových oblastí) žádosti ve formátu WKT a souřadnicovém systému S-JTSK. Zkopírováním textu lze geometrii zobrazit v jakémkoli softwaru podporujícím formát WKT.

POLYGON((-871662.632889053 -1057179.82252877,-871202.378870451 -1057348.86970693,-870807.943972749 -1056530.53055531,-871156.289689062 -1056269.88703472,-871689.152031543 -1056488.11839133,-871621.803055283 -1056846.22143315,-871642.653919874 -1057004.37835194,-871662.632889053 -1057179.82252877))



Vyřizuje: Dundáček Petr

E-mail: petr.dundacek@t-mobile.cz

D PROJEKT PLZEŇ Nedvěd s.r.o. Kateřina Polívková Koterovská 177 32600 Plzeň2388791
--

Naše značka: E16367/20

V Praze dne: 15.4.2020

Vyjádření a stanovení podmínek pro udělení souhlasu s umístěním stavby v ochranném pásmu sítě technické infrastruktury (TI) společnosti T-Mobile Czech Republic a.s.

Vydané podle § 101 ZÁKONA Č. 127/2005 Sb., o elektronických komunikacích a o změně některých souvisejících zákonů (zákon o elektronických komunikacích – dále jen ZEK), ve znění pozdějších předpisů a §161 zákona č. 183/2006 Sb., o územním plánování a stavebním řádu (stavební zákon) či dle dalších příslušných právních předpisů

Věc: II/198 Tachov - obchvat - technická studie

Stupeň: Jiný důvod

Na základě předložených projektových podkladů dáváme **souhlasné stanovisko k vydání Územního souhlasu / rozhodnutí (Stavebního povolení) a následně souhlas s realizací stavby.**

Dle předložených dokladů nedojde ke kolizi s technickou infrastrukturou společnosti **T-Mobile Czech Republic a.s.**

Toto stanovisko má platnost 1 rok.

Vydané stanovisko nelze prodloužit. Po uplynutí platnosti zadejte žádost o nové stanovisko.

T-Mobile
T-Mobile Czech Republic a.s.
Tomášova 2144/1
148 00 Praha 4
IČ 649 49 981, DIČ CZ64949681

.....
Ochrana sítí
Technologický úsek

V případě doplňujících dotazů vždy uvádějte v „Předmětu“ e-mailu číslo jednací.



Příloha č. 1

Rekapitulace žádosti o vyjádření k existenci sítě elektronických komunikací

Číslo žádosti: E16367/20
Název stavby / akce: II/198 Tachov - obchvat - technická studie
Datum podání žádosti: 15.4.2020
Důvod žádosti: Jiný důvod
Popis jiného důvodu žádosti: STUDIE
Poznámka:

Žadatel

Firma / organizace: D PROJEKT PLZEŇ Nedvěd s.r.o.
IČ: 26388791
DIČ:
Kontaktní osoba: Kateřina Polívková
Adresa: Koterovská 177
Město / obec: Plzeň
PSČ: 32600
Stát: 26388791
E-mail: site@dprojekt.cz
Telefonní číslo: 721964490

Stavebník

Firma / organizace: Správa a údržba silnic Plzeňského kraje, příspěvková organizace
Kontaktní osoba: Kateřina Polívková
Adresa: Koterovská 462
Město / obec: Plzeň
PSČ: 32600
Stát:
E-mail: site@dprojekt.cz
Telefonní číslo: 721964490

Stavba

Výška nad terénem (metry): 0 m
Projektant:
Druh stavby: Infrastruktura
Hodnota projektu: 500 mil. Kč
Měsíc zahájení stavby: 01/2026
Měsíc ukončení stavby: 12/2026

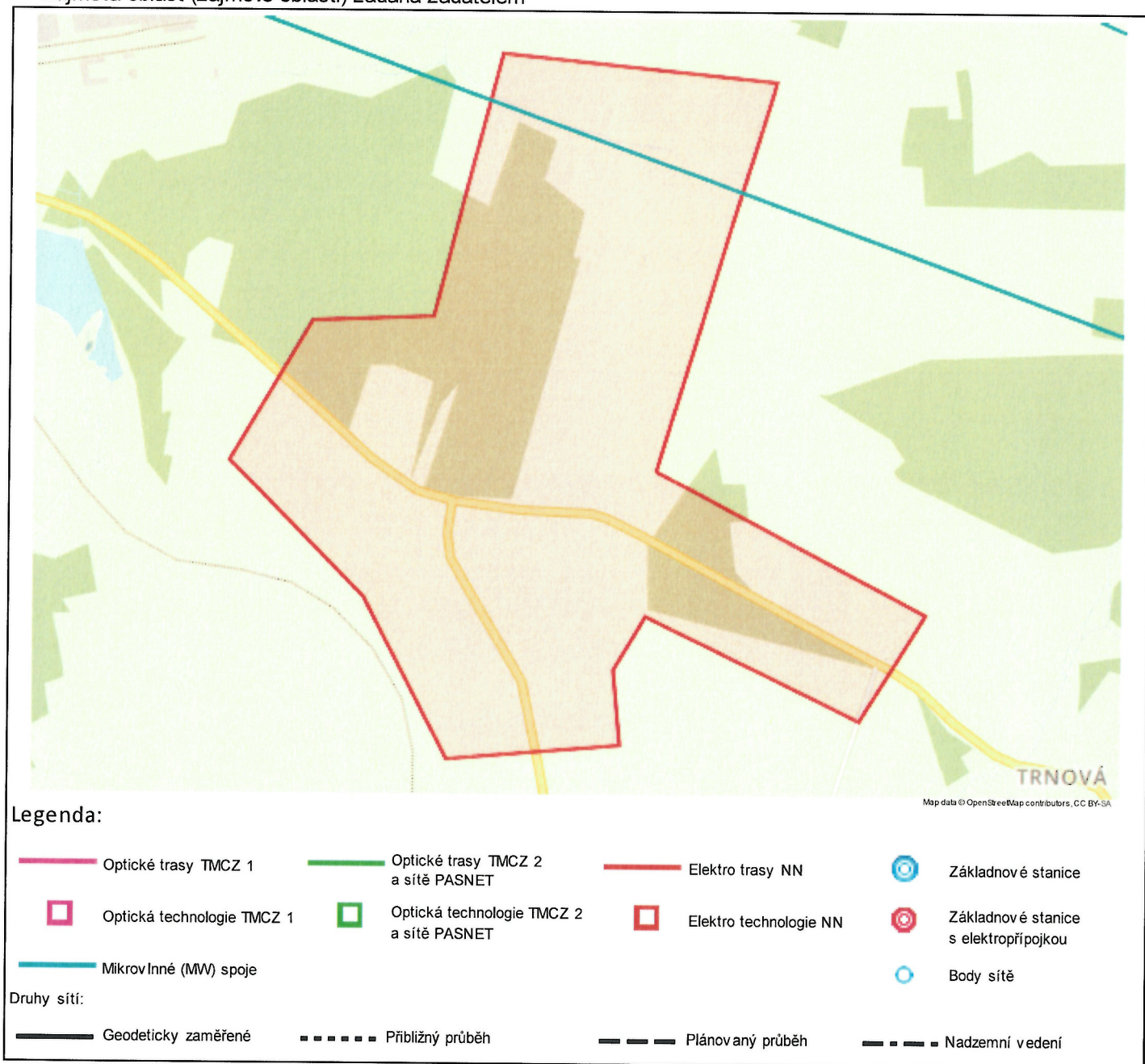
Odeslání stanoviska

E-mail: site@dprojekt.cz

Příloha č. 2

Situační plánek

Zájmová oblast (zájmové oblasti) zadaná žadatelem



Geometrie zájmové oblasti (zájmových oblastí) žádosti ve formátu WKT a souřadnicovém systému S-JTSK. Zkopírováním textu lze geometrii zobrazit v jakémkoli softwaru podporujícím formát WKT.

POLYGON((-871482.96484786 -1058025.35473509,-871005.045991533 -1058381.12379867,-871165.827828379 -1058567.47506992,-871546.739379053 -1058299.15212845,-871623.828735576 -1058393.63423514,-871634.444302168 -1058541.78133876,-871970.825349051 -1058516.33449644,-872082.03452304 -1058177.5709277,-872300.864862811 -1057875.28098973,-872098.18878228 -1057633.31403218,-871863.324024789 -1057661.89493533,-871651.60398783 -1057174.79538168,-871135.493722168 -1057312.75457313,-871145.277919756 -1057334.58559675,-871482.96484786 -1058025.35473509))

VOYJÁDŘENÍ O EXISTENCI SÍTÍ ELEKTRONICKÝCH KOMUNIKACÍ SPOLEČNOSTI TaNET West s.r.o.

Evid. číslo žádosti: -
Evid. číslo správce: 2004018
Důvod vydání vyjádření: Existence sítí
Vyjádření ke dni: 16. dubna 2020

Název akce	I/198 Tachov, obchvat – technická studie
Žadatel	Kateřina Polívková D PROJEKT PLZEŇ Nedvěd s.r.o. Koterovská 177, 326 00 Plzeň
Stavebník	-
Zájmové území	obec Tachov zakreslení zájmového území do katastrální mapy

Ve vyznačeném zájmovém území se **nachází** podzemní vedení společnosti TaNET West s.r.o., se kterými by mohlo dojít ke střetu. Průběh sítí je zakreslen v příloze.

Jedná se o optické vedení v chráničce HDPE 40 – modré, červené, oranžové barvy.

Ve vyznačeném zájmovém území se **nachází** nadzemní vedení společnosti TaNET. Stavebník, nebo jím pověřená třetí osoba, je povinen bez zbytečného odkladu poté, kdy zjistil, že došlo k poškození nadzemního vedení, kontaktovat správce sítě.

Stavebník, nebo jím pověřená třetí osoba, je povinen před započatím zemních prací nechat vytyčit průběh sítí společnosti TaNET West s.r.o. a ohlásit započetí výkopových prací minimálně 14 dní dopředu.

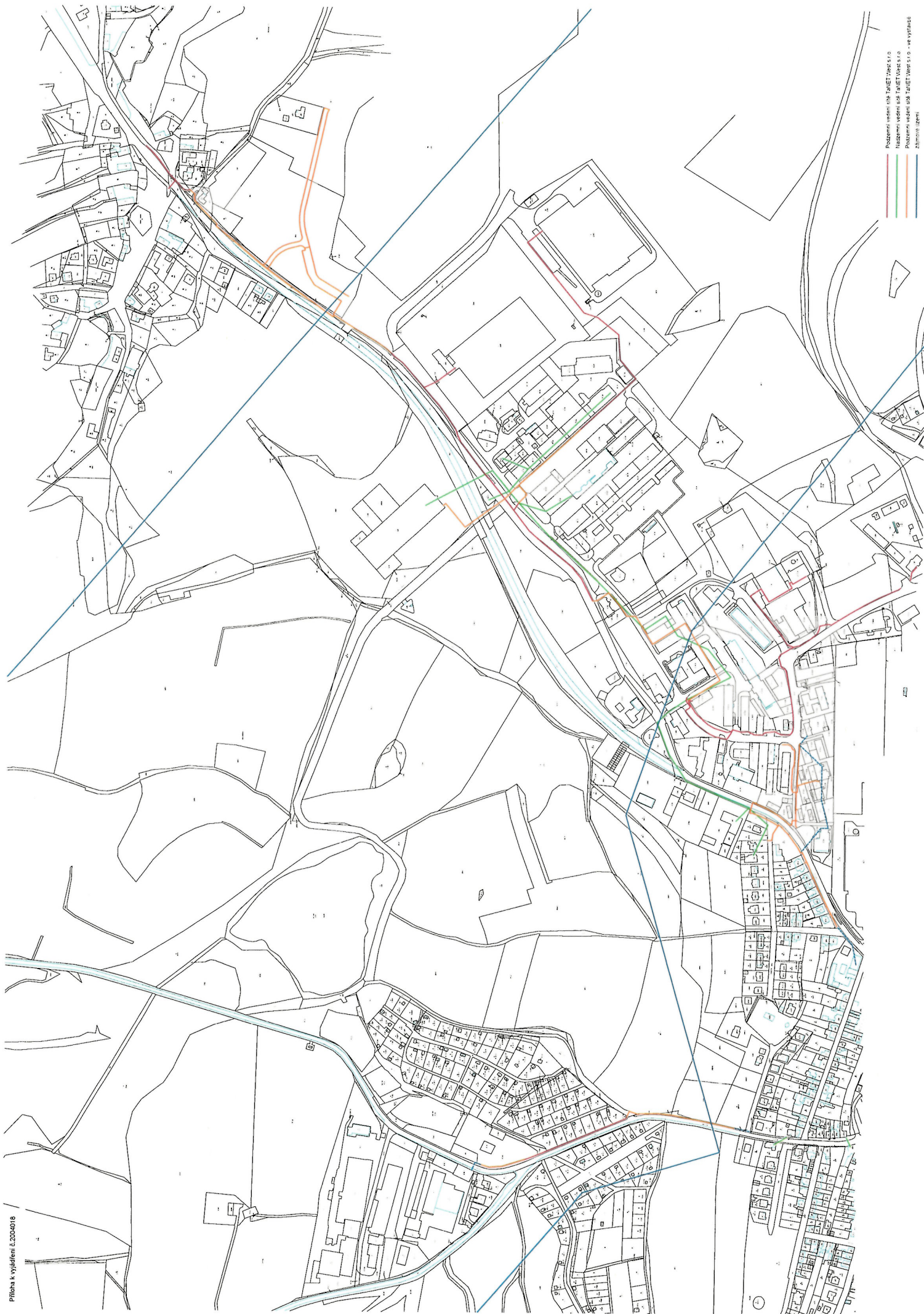
Ve vyznačeném zájmovém území je plánovaná výstavba optické sítě společnosti TaNET West s.r.o.". Před zahájením výkopových prací žádáme o kontaktování z důvodu ověření aktuálního stavu plánované výstavby optické sítě.

Vyjádření je platné pouze pro zájmové území určené a vyznačené žadatelem, jakož i pro důvod vydání vyjádření stanovený žadatelem v žádosti.

Toto vyjádření má platnost 1 rok.

Vyjádření za společnost TaNET West s.r.o.
V Tachově, dne 16. 4. 2020

Lucie Juránková
Pomocný projektant
lucie.jurankova@ketnet.cz
tel.: 371 431 035



Od: [Miroslav Vrsecky](mailto:Miroslav.Vrsecky@site.dprojekt.cz)
Komu: site@dprojekt.cz
Predmet: Re: Tachov-obchvat_Žádost o vyjádření k sítím
Datum: 20. října 2020 7:38:04

Dobrý den,
v uvažované lokalitě se nenacházejí predizolované rozvody tepelné energie a teplé vody. S pozdravem Vršecký.

From: site@dprojekt.cz
Sent: Monday, October 19, 2020 3:50 PM
To: 'Miroslav Vrsecky'
Subject: Tachov-obchvat_Žádost o vyjádření k sítím

Dobrý den,
Žádám Vás o zaslání vyjádření a zakres průběhu vedení ve Vaší správě na akci:
I/198 Tachov - obchvat - technická studie (STUDIE).
Pokud se zde nachází sítě, které máte v dig. podobě, prosím o jejich zaslání.
Vyjádření prosím odešlete mailem nebo poštou zpět.

Děkuji,

Katerina Polívková
D PROJEKT PLZEN Nedved s.r.o.
Koterovská 177, 326 00 Plzeň
e-mail: mailto:budin@dprojekt.cz
www.dprojekt.cz
ID datové schránky: kcsvr25

Od: [zktv](#)
Komu: site@dprojekt.cz
Predmet: RE: Tachov-obchvat_Žádost o vyjádření k sítím
Datum: 23. října 2020 7:03:05

Dobrý den, ve Vaší zájmové oblasti v lokalitě Tachov nemáme žádné síte TKR.
S pozdravem



Josef Nemec
Západočeská kabelová televize s. r. o.
Dobrovského 180/15
Mariánské Lázně 353 01
[Tel:728755758](tel:728755758)

From: site@dprojekt.cz <site@dprojekt.cz>
Sent: Monday, October 19, 2020 3:49 PM
To: [zktv](mailto:zktv@zktv.cz) <zktv@zktv.cz>
Subject: Tachov-obchvat_Žádost o vyjádření k sítím

Dobrý den,
Žádám Vás o zaslání vyjádření a zakres průběhu vedení ve Vaší správě na akci:
I/198 Tachov - obchvat - technická studie (STUDIE).
Pokud se zde nachází síte, které máte v dig. podobě, prosím o jejich zaslání.
Vyjádření prosím odešlete mailem nebo poštou zpět.

Děkuji,

Katerina Polívková
D PROJEKT PLZEN Nedved s.r.o.
Koterovská 177, 326 00 Plzeň
e-mail: site@dprojekt.cz
www.dprojekt.cz
ID datové schránky: kcsvr25



Město Tachov
Hornická 1695, 347 01 TACHOV
Majetkoprávní odbor

Váš dopis č.j.:

Ze dne:

Spis. značka:

Naše č.j.: 928/2020 - MO/TC

Vyřizuje: Radek Devera

Telefon: 374 774 292

E-mail: radek.devera@tachov-mesto.cz

Datum: 20. 4. 2020

D PROJEKT PLZEŇ Nedvěd s.r.o.
Koterovská 574/177
326 00 Plzeň

Vyjádření o existenci vedení veřejného osvětlení

Žadatel:	D PROJEKT, Koterovská 574/177, Plzeň	
Stavebník:	neuveden	
Název stavby:	„I/198Tachov-obchvat-technická studie(STUDIE)“	
Zájmové území:	Okres	Tachov
	Obec	Tachov
	Kat. území / č.parcely	Tachov, Vítkov u Tachova, Oldřichov u Tachova
	Upřesnění místa	viz výdej z pasportu ve formátu dgn
Správce VO:	Město Tachov, majetkoprávní odbor, 347 01 Tachov (kontaktní osoba p. Devera, tel. 374 774 292, e-mail: radek.devera@tachov-mesto.cz)	

Vyjádření je vydáno pro účel: **studie**

Při provádění zemních prací v zájmovém území **dojde ke střetu se sítí veřejného osvětlení** Města Tachov.

V zájmovém území se vyskytuje vedení veřejného osvětlení (dále jen VO), jehož existence je zakreslena formou světelných bodů v přiloženém výřezu/výřezech z pasportu VO Města Tachov.

Správce VO souhlasí s prováděním prací v ochranném pásmu veřejného osvětlení.

Telefon: 374 774 111
Fax: 374 774 175
www.tachov-mesto.cz

IČ: 00260231
DIČ: CZ00260231
ID DS: 2tubyxs

příjmový účet: KB Tachov 2688980287/0100
výdajový účet: KB Tachov 2688970257/0100
e-mail: podatelna@tachov-mesto.cz

Obecné podmínky pro provádění činností v ochranném pásmu VO:

- 1) Ochranné pásmo podzemního vedení VO činí 1 metr. V ochranném pásmu VO je zakázáno používat strojní techniku.
- 2) Dodavatel prací musí před započítím prací zajistit vytyčení VO. Vytyčovací práce je možné objednat u **ing. Františka Heřmana, tel. 603 520 294**
- 3) Dodavatel musí oznámit správci VO zahájení prací minimálně 3 pracovní dny předem
- 4) Každé poškození zařízení veřejného osvětlení musí být okamžitě nahlášeno správci VO.
- 5) Pokud během výkopových prací dojde k obnažení kabelové trasy musí být před jeho záhozem přizván ke kontrole neporušenosti kabelu a jeho uložení správce VO.
- 6) Ukončení prací musí být neprodleně ohlášeno správci VO.
Dodavatel prací je povinen odstranit závadu na veřejném osvětlení, která vznikla při provádění činností v ochranném pásmu VO. Pokud dojde k poškození kabelu podzemního vedení bude tento vyměněn za nový, nepoškozený kabel stejného typu a průřezu. Oprava bude provedena v celé délce smyčky mezi světelnými body.
- 7) Není-li závada odstraněna ve lhůtě 3 pracovních dnů, zajistí opravu správce VO na náklady dodavatele prací. Náklady spojené s opravou VO je dodavatel povinen uhradit do 14 dnů od vystavení faktury.

MĚSTO TACHOV

Hornická 1695, 347 01 Tachov

IČO: 00260231, DIČ: CZ00260231

(3)



Radek Devera
referent majetkoprávního odboru